

## CARTA PROPOSTA COMERCIAL DE PREÇOS

### LOTE 03

Reriutaba/Ce, 22 de junho de 2017.

À Prefeitura Municipal de Uruoca/Ce  
Comissão Permanente de Licitação  
Ref.: Tomada de Preços nº 0051605.2017 – LOTE 03.

Prezados(as) Senhores(as),

Apresentamos a V. Senhoria nossa proposta para o objeto do Edital de **TOMADA DE PREÇOS nº 0051605.2017**, cujo objeto é a **CONTRATAÇÃO DOS SERVIÇOS DE PRESERVAÇÃO DAS FAIXAS DE DOMÍNIO DO SISTEMA VIÁRIO RURAL NO MUNICÍPIO DE URUOCA/CE**, pelo preço global de **RS 197.939,85 (Cento e noventa e sete mil, novecentos e trinta e nove reais e oitenta e cinco centavos)**, com prazo de execução de 150 (Cento e cinquenta) dias.

Caso nos seja adjudicado o objeto da presente licitação, nos comprometemos a assinar o contrato no prazo determinado no documento de convocação, indicando para esse fim o **Sr. Francisco Valmir Soares Filho**, portador do **RG nº 20078442065/SSP-CE** e **CPF nº 767.439.933-87**, como representante legal desta empresa.

Informamos que o prazo de validade da nossa proposta é de 60 (Sessenta) dias corridos, a contar da data da abertura da licitação.

Finalizando, **DECLARAMOS**, que assumimos inteira responsabilidade pela execução dos serviços objeto deste Edital e que serão executados conforme exigência editalíssima e contratual, e que serão iniciados dentro do prazo de até 10 (dez) dias consecutivos, contados a partir da data de recebimento da Ordem de Serviço.

Atenciosamente,

  
Fco. Valmir Soares Filho  
SOCIO ADMINISTRADOR  
Completa Serviços e C. Eirelis-ME  
CNPJ: 17.411.277/0001

  
ANTONIO CÍCERO S. BRAGA  
ENGº AGRONOMO  
CREA Nº 7018 - D  
RNP Nº 0608046515

CARTÓRIO REGISTRO CIVIL  
1º OFÍCIO - RERIUTABA-CE

Reconheço a firma de Francisco Valmir Soares Filho e Antonio Cícero Soares Braga  
Reriutaba-CE, 22/06/2017

Interna  Substituta  Escrevente Autorizada

Autenticidade  Semelhança



## PLANILHA ORÇAMENTÁRIA

**OBRA:** PRESERVAÇÃO DAS FAIXAS DE DOMÍNIO DOS SISTEMA VIÁRIO RURAL

**LOCAL:** SEDE, PARACUA, CAMPANÁRIO NO MUNICÍPIO DE URUOCA

**FONTE:** SEINFRA 24.1 DESONERADA

### SEDE

ITEM	CODIGO	SERVIÇO	COMPRIMENTO (M)	LARGURA (M)	ÁREA	VALOR UNITÁRIO	VALOR TOTAL
1.1	C4187	CE 362 TATUS 2	728,00	2,00	1.456,00	R\$ 0,19	R\$ 276,64
1.2	C4187	CE 362 TATUS 1	1.590,00	2,00	3.180,00	R\$ 0,19	R\$ 604,20
1.3	C4187	CE 362 ACUDE TORES 2	323,00	2,00	646,00	R\$ 0,19	R\$ 122,74
1.4	C4187	CE 362 ACUDE TORES 1	585,00	2,00	1.170,00	R\$ 0,19	R\$ 222,30
1.5	C4187	CE 362 TORROES EXTREMA SENADOR SÁ	3.500,00	2,00	7.000,00	R\$ 0,19	R\$ 1.330,00
1.6	C4187	URUOCA-JUREMA-GUARJARA	11.000,00	2,00	22.000,00	R\$ 0,19	R\$ 4.180,00
1.7	C4187	BAIXO-GUARJARA	7.150,00	2,00	14.300,00	R\$ 0,19	R\$ 2.717,00
1.8	C4187	ESTRADA PEDRA DA ONÇA	1.340,00	2,00	2.680,00	R\$ 0,19	R\$ 509,20
1.9	C4187	JUREMA-PEDRA DA ONÇA	2.770,00	2,00	5.540,00	R\$ 0,19	R\$ 1.052,60
1.10	C4187	JUREMA-JAIME	1.660,00	2,00	3.320,00	R\$ 0,19	R\$ 630,80
1.11	C4187	LINHAS DE TREM-CERCAS DE PEDRA-FLORESTA	12.700,00	2,00	25.400,00	R\$ 0,19	R\$ 4.826,00
1.12	C4187	BAIXO-FLORESTA-MORRINHOS	3.870,00	2,00	7.740,00	R\$ 0,19	R\$ 1.470,60
1.13	C4187	MORRINHOS-ENCANTADO-CERCA DE PEDRA	2.160,00	2,00	4.320,00	R\$ 0,19	R\$ 820,80
1.14	C4187	CERCA DE PEDRAS-JARDIM	2.570,00	2,00	5.140,00	R\$ 0,19	R\$ 976,60
1.15	C4187	CANTO DAS PEDRAS-LAMARAM-BAIXO	5.060,00	2,00	10.120,00	R\$ 0,19	R\$ 1.922,80
1.16	C4187	ARISCO-BAIXO	5.320,00	2,00	10.640,00	R\$ 0,19	R\$ 2.021,60
1.17	C4187	LINHA DO TREM-ARISCO	509,00	2,00	1.018,00	R\$ 0,19	R\$ 193,42
1.18	C4187	CERCA DE TREM-BARRAGEM-BANQUETA DA LINHA	1.849,00	2,00	3.698,00	R\$ 0,19	R\$ 702,62
1.19	C4187	BANQUETA DA LINHA-BOM PRINCÍPIO	2.040,00	2,00	4.080,00	R\$ 0,19	R\$ 775,20
1.20	C4187	LINHA DE TREM-BOM PRINCÍPIO-CERCA DE PEDRA	4.280,00	2,00	8.560,00	R\$ 0,19	R\$ 1.626,40
1.21	C4187	CE 362-CONSERVA	6.082,00	2,00	12.164,00	R\$ 0,19	R\$ 2.311,16
1.22	C4187	LINHA DO TREM-ESTRADA ASSENTAMENTO	2.686,00	2,00	5.372,00	R\$ 0,19	R\$ 1.020,68
1.23	C4187	ESTRADA ASSENTAMENTO-DESVIO	273,00	2,00	546,00	R\$ 0,19	R\$ 103,74
1.24	C4187	CONSERVA-PEDRA PRETA	2.299,00	2,00	4.598,00	R\$ 0,19	R\$ 873,62
1.25	C4187	CE 362-CALDERÃO-PEDRA PRETA	3.239,00	2,00	6.478,00	R\$ 0,19	R\$ 1.230,82
1.26	C4187	FARINHA SECA-CALDERÃO	2.994,00	2,00	5.988,00	R\$ 0,19	R\$ 1.137,72
1.27	C4187	PEDRA PRETA FARINHA SECA-CALDEIRÃO	1.902,00	2,00	3.804,00	R\$ 0,19	R\$ 722,76
1.28	C4187	PEDRA BRANCA-CALDEIRÃO	1.051,00	2,00	2.102,00	R\$ 0,19	R\$ 399,38
1.29	C4187	CE 362-COTOVELO-FARINHA SECA	3.873,00	2,00	7.746,00	R\$ 0,19	R\$ 1.471,74
1.30	C4187	FARINHA SECA-LINHA DO TREM	3.754,00	2,00	7.508,00	R\$ 0,19	R\$ 1.426,52

1.31	C4187	FARINHA SECA-LINHA DO TREM-DESVIO	160,00	2,00	320,00	R\$ 0,19	R\$ 60,80	
1.32	C4187	FARINHA SECA-COTOVELO	2.313,00	2,00	4.626,00	R\$ 0,19	R\$ 878,94	
1.33	C4187	COTOVELO-DANTAS	1.440,00	2,00	2.880,00	R\$ 0,19	R\$ 547,20	
1.34	C4187	URUOCA-BOA ESPERANÇA-MEI-BARA DO MEI	6.148,00	2,00	12.296,00	R\$ 0,19	R\$ 2.336,24	
1.35	C4187	MEI-BARRA DO MEI-PENEDO-BRISA DA SERRA	5.748,00	2,00	11.496,00	R\$ 0,19	R\$ 2.184,24	
1.36	C4187	BRISA DA SERRA-SÃO FRANCISCO	4.050,00	2,00	8.100,00	R\$ 0,19	R\$ 1.539,00	
1.37	C4187	CONTORNO DO AÇUDE-BOA ESPERANÇA	557,00	2,00	1.114,00	R\$ 0,19	R\$ 211,66	
1.38	C4187	URUOCA-BOA ESPERANÇA-MEI-BARA DO MEI	854,00	2,00	1.708,00	R\$ 0,19	R\$ 324,52	
1.39	C4187	BULANDEIRA	1.499,00	2,00	2.998,00	R\$ 0,19	R\$ 569,62	
1.40	C4187	URUOCA-BOM SUCESSO	8.716,00	2,00	17.432,00	R\$ 0,19	R\$ 3.312,08	
1.41	C4187	QUEIMADAS-BULANDEIRA	1.627,00	2,00	3.254,00	R\$ 0,19	R\$ 618,26	
1.42	C4187	SÃO JOAQUIM-LARGUINHA	2.646,00	2,00	5.292,00	R\$ 0,19	R\$ 1.005,48	
1.43	C4187	URUOCA-QUIMADAS-SÃO JOAQUIM-FLORES	8.228,00	2,00	16.456,00	R\$ 0,19	R\$ 3.126,64	
1.44	C4187	ESTREMA MORAUJO-FLORES	1.567,00	2,00	3.134,00	R\$ 0,19	R\$ 595,46	
1.45	C4187	FLORES-BOM SUCESSO	4.810,00	2,00	9.620,00	R\$ 0,19	R\$ 1.827,80	
1.46	C4187	TERRA NOVA-FLORES	3.535,00	2,00	7.070,00	R\$ 0,19	R\$ 1.343,30	
1.47	C4187	BAIXA VERDE-BOM SUCESSO	4.706,00	2,00	9.412,00	R\$ 0,19	R\$ 1.788,28	
1.48	C4187	ALMAS SÃO JOAQUIM	1.493,00	2,00	2.986,00	R\$ 0,19	R\$ 567,34	
1.49	C4187	CE 362-ALMAS	4.455,00	2,00	8.910,00	R\$ 0,19	R\$ 1.692,90	
1.50	C4187	ALMAS-KELSON	258,00	2,00	516,00	R\$ 0,19	R\$ 98,04	
1.51	C4187	CE 362-SÃO DOMINGOS-ALMAS	4.459,00	2,00	8.918,00	R\$ 0,19	R\$ 1.694,42	
1.52	C4187	CE 362-SANTA QUITERIA	633,00	2,00	1.266,00	R\$ 0,19	R\$ 240,54	
1.53	C4187	CE 362-CONCEIÇÃO	2.364,00	2,00	4.728,00	R\$ 0,19	R\$ 898,32	
1.54	C4187	CONCEIÇÃO-MACARIO	1.195,00	2,00	2.390,00	R\$ 0,19	R\$ 454,10	
1.55	C4187	MACARIO-CE MANOEL FERNANDES	2.502,00	2,00	5.004,00	R\$ 0,19	R\$ 950,76	
1.56	C4187	CE 362-CONCEIÇÃO	530,00	2,00	1.060,00	R\$ 0,19	R\$ 201,40	
1.57	C4187	CONCEIÇÃO-AÇUDE	726,00	2,00	1.452,00	R\$ 0,19	R\$ 275,88	
					AREA TOTAL	352.752,00	VALOR PARCIAL	R\$ 67.022,88

## PARACUA

1.1	C4187	CE-362-LIBERDADE-PARACUA	16.742,00	2,00	33.484,00	R\$ 0,19	R\$ 6.361,96
1.2	C4187	LIBERDADE-SACO-MARTINÓPOLIS	2.002,00	2,00	4.004,00	R\$ 0,19	R\$ 760,76
1.3	C4187	LIBERDADE-EXTREMA MARTINÓPOLIS	2.393,00	2,00	4.786,00	R\$ 0,19	R\$ 909,34
1.4	C4187	PARACUA-GRANJA	9.489,00	2,00	18.978,00	R\$ 0,19	R\$ 3.605,82
1.5	C4187	PARACUA-EXTREMA MARTINÓPOLIS	5.892,00	2,00	11.784,00	R\$ 0,19	R\$ 2.238,96
1.6	C4187	PARACUA-CEMITÉRIO-ESTRADA GRANJA	1.495,00	2,00	2.990,00	R\$ 0,19	R\$ 568,10
1.7	C4187	PARACUA-BATATAO DE BAIXO	4.781,00	2,00	9.562,00	R\$ 0,19	R\$ 1.816,78
1.8	C4187	PARACUA-BATATAO DE BAIXO 02	2.209,00	2,00	4.418,00	R\$ 0,19	R\$ 839,42
1.9	C4187	BATATAO-RIO COREAU 02	809,00	2,00	1.618,00	R\$ 0,19	R\$ 307,42
1.10	C4187	BATATAO-RIO COREAU 01	782,00	2,00	1.564,00	R\$ 0,19	R\$ 297,16
1.11	C4187	BATATAO DE CIMA-BATATAO DE BAIXO	2.276,00	2,00	4.552,00	R\$ 0,19	R\$ 864,88
1.12	C4187	CANTO DAS PEDRAS-PARACUA	6.539,00	2,00	13.078,00	R\$ 0,19	R\$ 2.484,82

1.13	C4187	PARACUA-CANTOS DAS PEDRAS 02	3.290,00	2,00	6.580,00	R\$ 0,19	R\$ 1.250,20	
1.14	C4187	CANTO DAS PEDRAS-RAMAL	422,00	2,00	844,00	R\$ 0,19	R\$ 160,36	
1.15	C4187	BALIZA-CANTO DAS PEDRAS	3.698,00	2,00	7.396,00	R\$ 0,19	R\$ 1.405,24	
1.16	C4187	RIO ITACOLOMI-TERRA DURA	2.025,00	2,00	4.050,00	R\$ 0,19	R\$ 769,50	
1.17	C4187	TABULEIRO-CORGUINHO-BALIZA	5.942,00	2,00	11.884,00	R\$ 0,19	R\$ 2.257,96	
1.18	C4187	CE 364-BOA VISTA-BALIZA-PARACUA	14.041,00	2,00	28.082,00	R\$ 0,19	R\$ 5.335,58	
1.19	C4187	CURRAL VELHO-LIBERDADE	5.259,00	2,00	10.518,00	R\$ 0,19	R\$ 1.998,42	
1.20	C4187	CURRAL VELHO-LIBERDADE 2	1.081,00	2,00	2.162,00	R\$ 0,19	R\$ 410,78	
1.21	C4187	SACO-CURRAL VELHO	6.215,00	2,00	12.430,00	R\$ 0,19	R\$ 2.361,70	
1.22	C4187	CANTINHO-ANTONIO SOBRINHO	2.816,00	2,00	5.632,00	R\$ 0,19	R\$ 1.070,08	
1.23	C4187	VARZEA DA CRUZ-CANTINHO-TOCA-VARZEA	8.678,00	2,00	17.356,00	R\$ 0,19	R\$ 3.297,64	
1.24	C4187	TANQUE SECO-CANTINHO	3.697,00	2,00	7.394,00	R\$ 0,19	R\$ 1.404,86	
1.25	C4187	TABULEIRO-VARZEA DA CRUZ	1.706,00	2,00	3.412,00	R\$ 0,19	R\$ 648,28	
1.26	C4187	CANTINHO-TOCA	896,00	2,00	1.792,00	R\$ 0,19	R\$ 340,48	
1.27	C4187	TOCA-CEMITÉRIO CASINHAS	2.773,00	2,00	5.546,00	R\$ 0,19	R\$ 1.053,74	
1.28	C4187	CASINHAS-ZE MARIO	880,00	2,00	1.760,00	R\$ 0,19	R\$ 334,40	
1.29	C4187	CASINHAS-MANOEL PAULA	432,00	2,00	864,00	R\$ 0,19	R\$ 164,16	
1.30	C4187	BRACUATIARA-PAULISTA	3.180,00	2,00	6.360,00	R\$ 0,19	R\$ 1.208,40	
1.31	C4187	BRACUATIARA-CEMITÉRIO	1.059,00	2,00	2.118,00	R\$ 0,19	R\$ 402,42	
					AREA TOTAL	246.998,00	VALOR PARCIAL	R\$ 46.929,62

## CAMPANÁRIO

1.1	C4187	CAMPANARIO-SACO-ESTRITO-LIBERDADE	13.831,00	2,00	27.662,00	R\$ 0,19	R\$ 5.255,78
1.2	C4187	CAMPANARIO-JURUMENHA-CAMPANARIO	7.985,00	2,00	15.970,00	R\$ 0,19	R\$ 3.034,30
1.3	C4187	JURUMENHA-BANDEIRA DO OLIVEIRAS-ROD MANOEL FERNANDES	5.204,00	2,00	10.408,00	R\$ 0,19	R\$ 1.977,52
1.4	C4187	JURUMENHA-TUCUNS-ROD MANOEL FERNANDES	3.136,00	2,00	6.272,00	R\$ 0,19	R\$ 1.191,68
1.5	C4187	MALHADA GRANDE-CE 364	3.162,00	2,00	6.324,00	R\$ 0,19	R\$ 1.201,56
1.6	C4187	CE 364-QUIMADAS	1.080,00	2,00	2.160,00	R\$ 0,19	R\$ 410,40
1.7	C4187	CAMPANARIO-EXTREMA	2.990,00	2,00	5.980,00	R\$ 0,19	R\$ 1.136,20
1.8	C4187	CAMPANARIO-EXTREMA 02	1.682,00	2,00	3.364,00	R\$ 0,19	R\$ 639,16
1.9	C4187	RIO CORREAU-BINGO	11.916,00	2,00	23.832,00	R\$ 0,19	R\$ 4.528,08
1.10	C4187	CE 364-CHICO TACA-OITICICA	3.022,00	2,00	6.044,00	R\$ 0,19	R\$ 1.148,36
1.11	C4187	BOA VISTA-BINGO	9.349,00	2,00	18.698,00	R\$ 0,19	R\$ 3.552,62
1.12	C4187	CAVIANA-BANDEIRA-VARZEA	6.500,00	2,00	13.000,00	R\$ 0,19	R\$ 2.470,00
1.13	C4187	BANDEIRA-CASINHAS	2.876,00	2,00	5.752,00	R\$ 0,19	R\$ 1.092,88
1.14	C4187	CE 364-SUNUNGA-CE 364	7.260,00	2,00	14.520,00	R\$ 0,19	R\$ 2.758,80
1.15	C4187	CHICO CLEMENTE-JUCA	1.878,00	2,00	3.756,00	R\$ 0,19	R\$ 713,64
1.16	C4187	JUCA-CAVIANA	863,00	2,00	1.726,00	R\$ 0,19	R\$ 327,94
1.17	C4187	NE CONRADO-VARZEA	532,00	2,00	1.064,00	R\$ 0,19	R\$ 202,16
1.18	C4187	DEDE CRISANTO-CAJUEIRO	3.032,00	2,00	6.064,00	R\$ 0,19	R\$ 1.152,16
1.19	C4187	DEDE CRISANTO-NEGO RAMOS	1.530,00	2,00	3.060,00	R\$ 0,19	R\$ 581,40
1.20	C4187	SEU TUNICO-SANHARAO	1.527,00	2,00	3.054,00	R\$ 0,19	R\$ 580,26
1.21	C4187	CE 364-SIDINEI-RIO ITACOLOMI	1.075,00	2,00	2.150,00	R\$ 0,19	R\$ 408,50
1.22	C4187	COCO-BANDEIRA-LIBERDADE	7.776,00	2,00	15.552,00	R\$ 0,19	R\$ 2.954,88



1.23	C4187	PAU BRANCO-ASSIS DO ZE RAIMUNDO	2.736,00	2,00	5.472,00	R\$ 0,19	R\$ 1.039,68
1.24	C4187	PAU BRANCO-BANDEIRA DOS OLIVEIRAS	4.169,00	2,00	8.338,00	R\$ 0,19	R\$ 1.584,22
1.25	C4187	COCO-BANDEIRA DAS OLIVEIRAS-PAU BRANCO	5.599,00	2,00	11.198,00	R\$ 0,19	R\$ 2.127,62
1.26	C4187	CE 362-COTOVELO-COCO	3.950,00	2,00	7.900,00	R\$ 0,19	R\$ 1.501,00
1.27	C4187	ASSIS-MARCOS VIANA	1.644,00	2,00	3.288,00	R\$ 0,19	R\$ 624,72
1.28	C4187	BANDEIRA-RAMAL 01	976,00	2,00	1.952,00	R\$ 0,19	R\$ 370,88
1.29	C4187	BANDEIRA-RAMAL 02	630,00	2,00	1.260,00	R\$ 0,19	R\$ 239,40
AREA TOTAL					235.820,00	VALOR PARCIAL	R\$ 44.805,80

VALOR TOTAL DA OBRA SEM BDI	R\$ 158.758,30
VALOR TOTAL DO BDI 24,68%	R\$ 39.181,55
VALOR TOTAL DA OBRA COM BDI	R\$ 197.939,85

Importa o presente orçamento a quantia de **R\$ 197.939,85 ( Cento e noventa e sete mil, novecentos e trinta e nove reais e oitenta e cinco centavos).**  
Reriutaba/Ce, 23 de junho de 2017.

  
Francisco Valmir Soares Filho  
SOCIO ADMINISTRADOR  
Completa Serviços e C. Eirelis-ME.  
CNPJ: 17.411.277/0001-00

  
ANTONIO CÍCERO S. BRAGA  
ENGº AGRONOMO  
CREA Nº 7018 - D  
RNP Nº 0608046515





RELATÓRIO ANALÍTICO - COMPOSIÇÕES DE CUSTOS							
	<b>OBRA:</b>	CONTRATAÇÃO DE EMPRESA PARA PRESTAÇÃO DE SERVIÇOS DE PAVIMENTAÇÃO EM PEDRA TOSCA NA AVENIDA S.D.O E AVENIDA PROJETADA NA SEDE DO DISTRITO DE CAMPANARIO E PRESERVAÇÃO DAS FAIXAS DE DOMÍNIO DO SISTEMA VIÁRIO RURAL DO MUNICÍPIO DE URUOCA-CE. LOTE 03	<b>DATA:</b> 23/06/2017	<b>BDI:</b> 24,68%			
	<b>LOCAL:</b>	AVENIDA SDO-SEDE DO MUNICÍPIO DE CAMPANÁRIO-URUOCA-CE	<b>FORTE</b>	<b>VERSÃO</b>	<b>HORA</b>		
	<b>CLIENTE:</b>	REFERENTE A TOMADA DE PREÇOS N° 0051605.2017 ABERTURA AS 08:00 MIN do dia 23 DE JUNHO DE 2017, VALIDADE DA PROPOSTA SESENTA DIAS PRAZO DE EXECUÇÃO 150 DIAS	<b>MES</b>	<b>REF.</b>			
			SEINFRA	024 1 COM DESONERAÇÃO	87,01%	-	03/2016
			SINAPI	2016/06 COM DESONERAÇÃO	88,66%	50,86%	07/2016
				COMPOSIÇÕES PRÓPRIAS	-	-	

**1.1. C4187 - ROÇO MANUAL SEDE MUNICIPIO (M2)**

MAO DE OBRA	FORTE	UNID	COEFICIENTE	PREÇO UNITÁRIO	TOTAL	
16815	ENCARREGADO DE TURMA / FEITOR	SEINFRA	H	0,00089290	25,13	0,02
12543	SERVENTE	SEINFRA	H	0,01785809	9,13	0,16
17989	MESTRE DE LINHA	SEINFRA	H	0,00017858	25,43	0,00
<b>TOTAL MAO DE OBRA:</b>					<b>0,19</b>	
<b>VALOR:</b>					<b>0,19</b>	
<b>VALOR SEM ENCARGOS:</b>					<b>0,10</b>	
<b>VALOR ENCARGOS (87.01%):</b>					<b>0,09</b>	
<b>VALOR COM BDI:</b>					<b>0,24</b>	
<b>VALOR COM ENCARGOS:</b>					<b>0,19</b>	
<b>QUANTIDADE:</b>					<b>352.752,00</b>	
<b>VALOR TOTAL:</b>					<b>67.022,88</b>	
<b>VALOR BDI TOTAL:</b>					<b>17.637,60</b>	
<b>VALOR TOTAL COM BDI:</b>					<b>84.660,48</b>	
<b>TOTAL GERAL:</b>					<b>84.660,48</b>	

**2.1. C4187 - ROÇO MANUAL PARACUA (M2)**

MAO DE OBRA	FORTE	UNID	COEFICIENTE	PREÇO UNITÁRIO	TOTAL	
16815	ENCARREGADO DE TURMA / FEITOR	SEINFRA	H	0,00089290	25,13	0,02
12543	SERVENTE	SEINFRA	H	0,01785809	9,13	0,16
17989	MESTRE DE LINHA	SEINFRA	H	0,00017858	25,43	0,00
<b>TOTAL MAO DE OBRA:</b>					<b>0,19</b>	
<b>VALOR:</b>					<b>0,19</b>	
<b>VALOR SEM ENCARGOS:</b>					<b>0,10</b>	
<b>VALOR ENCARGOS (87.01%):</b>					<b>0,09</b>	
<b>VALOR COM BDI:</b>					<b>0,24</b>	
<b>VALOR COM ENCARGOS:</b>					<b>0,19</b>	
<b>QUANTIDADE:</b>					<b>246.998,00</b>	
<b>VALOR TOTAL:</b>					<b>46.929,62</b>	
<b>VALOR BDI TOTAL:</b>					<b>12.349,90</b>	
<b>VALOR TOTAL COM BDI:</b>					<b>59.279,52</b>	


TOTAL GERAL: 59.279,52

**3.1. C4187 - ROÇO MANUAL CAMPANARIO (M2)**

MAO DE OBRA	UNID	COEFICIENTE	PREÇO UNITÁRIO	TOTAL
16815 ENCARREGADO DE TURMA / FEITOR	SEINFRA H	0,00089290	25,13	0,02
12543 SERVENTE	SEINFRA H	0,01785809	9,13	0,16
17989 MESTRE DE LINHA	SEINFRA H	0,00017858	25,43	0,00
<b>TOTAL MAO DE OBRA:</b>				<b>0,19</b>
<b>VALOR:</b>				<b>0,19</b>
<b>VALOR SEM ENCARGOS:</b>				<b>0,10</b>
<b>VALOR ENCARGOS (87.01%):</b>				<b>0,09</b>
<b>VALOR COM BDI:</b>				<b>0,24</b>
<b>VALOR COM ENCARGOS:</b>				<b>0,19</b>
<b>QUANTIDADE:</b>				<b>235.820,00</b>
<b>VALOR TOTAL:</b>				<b>44.805,80</b>
<b>VALOR BDI TOTAL:</b>				<b>11.791,00</b>
<b>VALOR TOTAL COM BDI:</b>				<b>56.596,80</b>
<b>TOTAL GERAL:</b>				<b>56.596,80</b>

Reriutaba/Ce, 23 de junho de 2017.

  
Co. Valmir Soares Filho  
SOCIO ADMINISTRADOR  
Completa Serviços e C. Eirelis-ME.  
CNPJ: 17.411.277/0001-00


  
ANTONIO CÍCERO S. BRAGA  
ENGº AGRONOMO  
CREA Nº 7018 - D  
RNP Nº 0608046515

ITEM	CÓDIGO	DESCRIÇÃO	FONTE	UND	QTD	PREÇO UNITÁRIO RS	VALOR POR EXTENSO	PREÇO TOTAL RS
1	ROÇO MANUAL SEDE DO MUNICÍPIO							67.022,88
1.1	C4187	ROÇO MANUAL DE SEDE MUNICÍPIO	SEINFRA	M2	352.752,00	0,19	Dezenove centavos	67.022,88
2	ROÇO MANUAL PARACUA							46.929,62
2.1	C4187	ROÇO MANUAL PARACUA	SEINFRA	M2	246.998,00	0,19	Dezenove centavos	46.929,62
3	CAMPANÁRIO							44.805,80
3.1	C4187	ROÇO MANUAL CAMPANÁRIO	SEINFRA	M2	235.820,00	0,19	Dezenove centavos	44.805,80
							VALOR ORÇAMENTO:	158.758,30
							VALOR ENCARGOS:	73.864,39
							VALOR COM ENCARGOS:	158.758,30
							VALOR BDI TOTAL:	39.181,55
							VALOR BDI:	39.181,55
							VALOR TOTAL:	197.939,85

(Cento e Noventa e Sete Mil Novecentos e Trinta e Nove reais e Oitenta e Cinco centavos).

Reriutaba/Ce, 23 de junho de 2017.

  
 Francisco P. Filho  
 Fco. Valmir Soares Filho  
 SOCIO ADMINISTRADOR  
 Completa Serviços e C. Eirelis-ME  
 CNPJ: 17.411.277/0001-00

  
 ANTONIO CÍCERO S. BRAGA  
 ENGº AGRONOMO  
 CREA Nº 7018 - D  
 RNP Nº 0608046515



OBRA: PRESERVAÇÃO DAS FAIXAS DE DOMÍNIO DOS SISTEMA VIÁRIO RURAL  
LOCAL: SEDE, PARACUA, CAMPANÁRIO NO MUNICÍPIO DE URUOCA  
FONTE: SEINFRA 24.1 DESONERADA

COMPOSIÇÃO DE BDI		
COD	DESCRIÇÃO	%
<b>DESPESAS INDIRETAS</b>		
AC	ADMINISTRAÇÃO CENTRAL	4,00
DF	DESPESAS FINANCEIRAS	1,10
R	RISCOS	0,56

BENEFÍCIOS		
S+G	GARANTIA/SEGUROS	0,43
L	LUCRO	7,30


I IMPOSTOS			8,65
	PIS		0,65
	COFINS		3,00
	ISS		5,00
	CPRB (2%, APENAS QUANDO TIVER DESONERAAÇÃO INSS)		-
<b>TOTAL DOS IMPOSTOS</b>			<b>8,65</b>

<b>BDI=</b>	<b>24,68%</b>
-------------	---------------

$$BDI = (1+AC+S+R+G)(1+DF)(1+L)-1/(1-I)$$

Reriutaba/Ce, 23 de junho de 2017.

  
Fco. Valmir Soares Filho  
SÓCIO ADMINISTRADOR  
Completa Serviços e C. Eirelis-ME  
CNPJ: 17.411.277/0001-00

  
ANTONIO CÍCERO S. BRAGA  
ENGº AGRONOMO  
CREA Nº 7018 - D  
RNP Nº 0608046515

# COMPLETA TABELA DE ENCARGOS SOCIAIS



<b>OBRA:</b>	CONTRATAÇÃO DE EMPRESA PARA PRESTAÇÃO DE SERVIÇOS DE PAVIMENTAÇÃO DE PAVIMENTOS RURAIS E AVENIDA PROJETADA NA SEDE DO DISTRITO DE CAMPANÁRIO E PRESERVAÇÃO DAS FAIXAS DE DOMÍNIO DO SISTEMA VIÁRIO RURAL DO MUNICÍPIO DE URUOCA-CE. LOTE 03	DATA : 23/06/2017	BDI : 24,68%
<b>LOCAL:</b>	AVENIDA SDO-SEDE DO MUNICÍPIO DE CAMPANÁRIO-URUOCA-CE	<b>FONTE</b>	<b>VERSÃO</b>
<b>CLIENTE:</b>	REFERENTE A TOMADA DE PREÇOS N° 0051605.2017 ABERTURA AS 08:00 MIN do dia 23 DE JUNHO DE 2017, VALIDADE DA PROPOSTA SESENTA DIAS PRAZO DE EXECUÇÃO 150 DIAS	SEINFRA	024.1 COM DESENERAÇÃO
		SINAPI	2016/06 COM DESENERAÇÃO
			COMPOSIÇÕES PRÓPRIAS
			HORA MES REF.
			87,01% - 03/2016
			88,66% 50,66% 07/2016

COD	DESCRIÇÃO	HORA %	MÊS %
<b>A</b>	<b>GRUPO A</b>		
A1	INSS	0,00	0,00
A2	SESI	1,50	1,50
A3	SENAI	1,00	1,00
A4	INCRA	0,20	0,20
A5	SEBRAE	0,60	0,60
A6	Salário Educação	2,50	2,50
A7	Seguro Contra Acidentes de Trabalho	3,00	3,00
A8	FGTS	8,00	8,00
A9	SECONCI	0,00	0,00
	<b>TOTAL</b>	<b>16,80</b>	<b>16,80</b>

<b>B</b>	<b>GRUPO B</b>		
B1	Repouso Semanal Remunerado	17,88	0,00
B2	Feriados	3,72	0,00
B3	Auxílio - Enfermidade	0,92	0,69
B4	13º Salário	10,99	8,33
B5	Licença PaternidadeE	0,08	0,06
B6	Faltas Justificadas	0,73	0,56
B7	Dias de Chuvas	1,67	0,00
B8	Auxílio Acidente de Trabalho	0,12	0,09
B9	Férias Gozadas	11,61	8,80
B10	Salário Maternidade	0,03	0,02
	<b>TOTAL</b>	<b>47,75</b>	<b>18,55</b>

<b>C</b>	<b>GRUPO C</b>		
C1	Aviso Prévio Indenizado	7,26	5,50
C2	Aviso Prévio Trabalhado	0,17	0,13
C3	Férias Indenizadas	2,44	1,85
C4	Depósito Rescisão Sem Justa Causa	5,00	3,79
C5	Indenização Adicional	0,61	0,46
	<b>TOTAL</b>	<b>15,48</b>	<b>11,73</b>

<b>D</b>	<b>GRUPO D</b>		
D1	Reincidência de Grupo A sobre Grupo B	8,02	3,12
D2	Reincidência de Grupo A sobre Aviso Prévio Trabalhado e Reincidência do FGTS sobre Aviso Prévio Indenizado	0,61	0,46
	<b>TOTAL</b>	<b>8,63</b>	<b>3,58</b>

**Horista = 88,66%**  
**Mensalista = 50,66%**

**A + B + C + D**  
Reriutaba/Ce, 23 de junho de 2017.

*Francisco R. P. F.*  
Fco. Valmir Soares Filho  
SOCIO ADMINISTRADOR  
Completa Serviços e C. Eirelis-ME  
CNPJ: 17.411.277/0001-00

*Antonio Cícero S. Braga*  
ANTONIO CÍCERO S. BRAGA  
ENGº AGRONOMO  
CREA Nº 7018 - D  
RNP Nº 0608046515

**RESUMO DO ORÇAMENTO**

<b>OBRA:</b>	CONTRATAÇÃO DE EMPRESA PARA PRESTAÇÃO DE SERVIÇOS DE PAVIMENTAÇÃO EM PEDRA TOSCA NA AVENIDA S D O E AVENIDA PROJETADA NA SEDE DO DISTRITO DE CAMPANÁRIO E PRESERVAÇÃO DAS FAIXAS DE DOMÍNIO DO SISTEMA VIÁRIO RURAL DO MUNICÍPIO DE URUOÇA-CE - LOTE 03	<b>DATA:</b>	23/06/2017	<b>BDI:</b>	24,68%
<b>LOCAL:</b>	AVENIDA S D O SEDE DO MUNICÍPIO DE CAMPANÁRIO-URUOÇA-CE	<b>FORTE:</b>	ODONTA	<b>VERSÃO:</b>	0241 COM DESONERAÇÃO
<b>CLIENTE:</b>	REFERENTE A TOMADA DE PREÇOS Nº 0051605.2017 ABERTURA AS 08:00 MIN do dia 23 DE JUNHO DE 2017, VALIDADE DA PROPOSTA SESENTA DIAS PRAZO DE EXECUÇÃO 150 DIAS	<b>SNAPI:</b>	2016/06 COM DESONERAÇÃO	<b>HORA:</b>	07,01%
			COMPOSIÇÕES PRÓPRIAS	<b>MEB:</b>	50,66%
				<b>DATA REF.:</b>	07/2016


EM	DESCRIÇÃO	CUSTO DIRETO (R\$)				PREÇO TOTAL (R\$)	%
		MÃO DE OBRA	MATERIAL	EQUIPAMENTO	OUTROS		
1	ROÇO MANUAL SEDE DO MUNICÍPIO	63.495,36	0,00	0,00	3.527,52	67.022,88	33,86
2	ROCO MANUAL PARACUA	44.459,64	0,00	0,00	2.469,88	46.929,52	23,71
3	CAMPANÁRIO	42.447,60	0,00	0,00	2.358,20	44.805,80	22,84
4	Benefícios e Despesas Indiretas (BDI)	0,00	0,00	0,00	0,00	39.181,55	19,79
<b>TOTAL:</b>		<b>150.402,60</b>	<b>0,00</b>	<b>0,00</b>	<b>8.355,70</b>	<b>197.939,85</b>	<b>100,00</b>

VALOR ORÇAMENTO: 158.758,30  
 VALOR ENCARGOS: 73.864,39  
 VALOR COM ENCARGOS: 106.759,30  
 VALOR BDI TOTAL: 39.181,55  
 VALOR BDI: 39.181,55  
 VALOR TOTAL: 197.939,85

Cento e Noventa e Sete Mil Novecentos e Trinta e Nove reais e Oitenta e Cinco centavos

Reriutaba/Ce, 23 de junho de 2017.

  
 Fco. Valmir Soares Filho  
 SÓCIO ADMINISTRADOR  
 Completa Serviços e C. Eirelis-ME  
 CNPJ: 17.411.277/0001-00

  
 ANTONIO CÍCERO S. BRAGA  
 ENGº AGRÔNOMO  
 CREA Nº 7018 - D  
 RNP Nº 0608046515


**CRONOGRAMA FÍSICO DE INSUMOS**

<b>OBRA:</b>	CONTRATAÇÃO DE EMPRESA PARA PRESTAÇÃO DE SERVIÇOS DE PAVIMENTAÇÃO EM PEDRA TOSCA NA AVENIDA S.D.O E AVENIDA PROJETADA NA SEDE DO DISTRITO DE CAMPANÁRIO E PRESERVAÇÃO DAS FAIXAS DE DOMÍNIO DO SISTEMA VIÁRIO RURAL DO MUNICÍPIO DE URUOÇA-CE. LOTE 03	<b>DATA:</b>	23/06/2017	<b>BDI:</b>	24,68%
<b>LOCAL:</b>	AVENIDA SDO-SEDE DO MUNICÍPIO DE CAMPANÁRIO-URUOÇA-CE	<b>FONTE:</b>	SEINFRA	<b>VERBA:</b>	024.1 COM DESONERAÇÃO
<b>CLIENTE:</b>	REFERENTE A TOMADA DE PREÇOS Nº 0051605.2017 ABERTURA ÀS 08:00 MIN do dia 23 DE JUNHO DE 2017, VALIDADE DA PROPOSTA SESSENTA DIAS PRAZO DE EXECUÇÃO 150 DIAS	<b>HORA:</b>	03/2016	<b>MES:</b>	07/2016
		<b>DATA REF.:</b>	03/2016	<b>DATA REF.:</b>	07/2016
		<b>COMPOSIÇÕES PRÓPRIAS:</b>	-	<b>COMPOSIÇÕES PRÓPRIAS:</b>	-

DIGO	DESCRIÇÃO	UNIDADE	QTD. MÊS 1	QTD. MÊS 2	QTD. MÊS 3	QTD. MÊS 4	QTD. MÊS 5	TOTAL
1254.0	SERVENTE	H	3.342,2800	3.342,2800	3.342,2800	3.342,2800	3.342,2800	16.711,4000
165.0	ENCARREGADO DE TURMA / FEITOR	H	167,1140	167,1140	167,1140	167,1140	167,1140	835,6700
1734.0	MESTRE DE LINHA	H	33,4228	33,4228	33,4228	33,4228	33,4228	167,1140

Reriutaba/Ce, 23 de junho de 2017.

  
**Francisco R. S. Filho**  
 Fco. Valmir Soares Filho  
 SOCIO ADMINISTRADOR  
 Completa Serviços e C. Eirelis-ME  
 CNPJ: 17.411.277/0001-00

  
**ANTONIO CÍCERO S. BRAGA**  
 ENGº AGRONOMO  
 CREA Nº 7018 - D  
 RNP Nº 0608046515

CRONOGRAMA FÍSICO-FINANCEIRO						
<b>OBRA:</b>	CONTRATAÇÃO DE EMPRESA PARA PRESTAÇÃO DE SERVIÇOS DE PAVIMENTAÇÃO EM PEDRA TOSCA NA AVENIDA S.D.O E AVENIDA PROJETADA NA SEDE DO DISTRITO DE CAMPANARIO E PRESERVAÇÃO DAS FAIXAS DE DOMÍNIO DO SISTEMA VIÁRIO RURAL DO MUNICÍPIO DE URUOÇA-CE LOTE 03				<b>DATA:</b> 23/06/2017	<b>BDI:</b> 24,68%
<b>LOCAL:</b>	AVENIDA SDO-SEDE DO MUNICÍPIO DE CAMPANARIO-URUOÇA-CE				<b>FORTE</b>	<b>VERSÃO</b>
<b>CLIENTE:</b>	REFERENTE A TOMADA DE PREÇOS Nº 0051605.2017 ABERTURA AS 08:00 MIN do dia 23 DE JUNHO DE 2017, VALIDADE DA PROPOSTA SESENTA DIAS PRAZO DE EXECUÇÃO 150 DIAS				SEINFRA	024.1 COM DESONERAÇÃO 87,01% - 03/2016
					SNAPI	2016/08 COM DESONERAÇÃO 88,06% 50,66% 07/2016
						COMPOSIÇÕES PRÓPRIAS

2	DESCRIÇÃO	VALOR (R\$)	MÊS1	MÊS2	MÊS3	MÊS4	MÊS5	Total parcela
1	ROÇO MANUAL SEDE DO MUNICÍPIO	67.022,88	20,00 % 13.404,58	20,00 % 13.404,58	20,00 % 13.404,58	20,00 % 13.404,58	20,00 % 13.404,58	100,00 % 67.022,88
2	ROÇO MANUAL PARACUA	46.929,62	20,00 % 9.385,92	20,00 % 9.385,92	20,00 % 9.385,92	20,00 % 9.385,92	20,00 % 9.385,94	100,00 % 46.929,62
3	CAMPANÁRIO	44.805,80	20,00 % 8.961,16	20,00 % 8.961,16	20,00 % 8.961,16	20,00 % 8.961,16	20,00 % 8.961,16	100,00 % 44.805,80
4	Benefícios e Despesas Indiretas (BDI)	39.181,55	20,00 % 7.836,31	20,00 % 7.836,31	20,00 % 7.836,31	20,00 % 7.836,31	20,00 % 7.836,31	100,00 % 39.181,55
		197.939,85	39.587,97	39.587,97	39.587,97	39.587,97	39.587,97	
			39.587,97	79.175,94	118.763,91	158.351,88	197.939,85	197.939,85

*[Handwritten signature]*

Reriutaba/Ce, 23 de junho de 2017.

*[Handwritten signature]*  
**Fco. Valmir Soares Rêh**  
 SOCIO ADMINISTRADOR  
 Completa Serviços e C. Eirelis-ME.  
 CNPJ: 17.411.277/0001-03

*[Handwritten signature]*  
**ANTONIO CÍCERO S. BRAGA**  
 ENGº AGRÔNOMO  
 CREA Nº 7018 - D  
 RNP Nº 0608046515

*[Handwritten signature]*




COMPLETA		RESUMO DO ORÇAMENTO	
OBRA:	CONTRATAÇÃO DE EMPRESA PARA PRESTAÇÃO DE SERVIÇOS DE PAVIMENTAÇÃO EM PISAÇO NA TRINCA DO E AVENIDA PROJETADA NA SEDE DO DISTRITO DE CAMPANÁRIO E PRESERVAÇÃO DAS FAIXAS DE DOMÍNIO DO SISTEMA VIÁRIO RURAL DO MUNICÍPIO DE URUOCA-CE. LOTE 03	DATA : 23/06/2017	BDI : 24,68%
LOCAL:	AVENIDA SDO-SEDE DO MUNICÍPIO DE CAMPANÁRIO-URUOCA-CE	SEINFRA	024.1 COM DESONERACÃO 87,01% 03/2016
CLIENTE:	REFERENTE A TOMADA DE PREÇOS Nº 0051605.2017 ABERTURA AS 08:00 MIN do dia 23 DE JUNHO DE 2017, VALIDADE DA PROPOSTA SESENTA DIAS PRAZO DE EXECUÇÃO 150 DIAS	SINAPI	2016/06 COM DESONERACÃO 88,66% 50,86% 07/2016
			COMPOSIÇÕES PRÓPRIAS

CÓDIGO	DESCRIÇÃO	PREÇO TOTAL	%
1	ROÇO MANUAL SEDE DO MUNICÍPIO	67.022,88	33,86
2	ROÇO MANUAL PARACUA	46.929,62	23,71
3	CAMPANÁRIO	44.805,80	22,64
4	Benefícios e Despesas Indiretas (BDI)	39.181,55	19,79
VALOR ORÇAMENTO:		158.758,30	100,00
VALOR ENCARGOS:		73.864,39	
VALOR COM ENCARGOS:		158.758,30	
VALOR BDI TOTAL:		39.181,55	
VALOR BDI:		39.181,55	
VALOR TOTAL:		197.939,85	

Cento e Noventa e Sete Mil Novecentos e Trinta e Nove reais e Oitenta e Cinco centavos

Reriutaba/Ce, 23 de junho de 2017.

  
 Fco. Valmir Soares Fco.  
 SOCIO ADMINISTRADOR  
 Completa Serviços e C. Eirelis  
 CNPJ: 17.411.277/0001-00

  
 ANTONIO CÍCERO S. BRAGA  
 ENGº AGRONOMO  
 CREA Nº 7018 - D  
 RNP Nº 0608046515