

**PROPOSTA DE PREÇO**

Reriutaba 12 de junho de 2019.

À  
PREFEITURA MUNICIPAL DE URUOCA  
COMISSÃO PERMANENTE DE LICITAÇÃO

URUOCA – CE.

REF.: TOMADA DE PREÇOS Nº 0030805.2019

Prezados(as) Senhores(as),

Apresentamos a V. Sas, nossa proposta para o objeto do Edital de CONTRATAÇÃO DE EMPRESA PARA PRESTAÇÃO DE SERVIÇOS NA PRESERVAÇÃO DAS FAIXAS DE DOMÍNIO DO SISTEMA RURAL EM DIVERSAS ESTRADAS DESTES MUNICÍPIO DE URUOCA-CE, de acordo com as condições especificações e quantitativos previstos no Projeto Básico, pelo preço global é de R\$ 303.669,53 (trezentos e três mil, seiscentos e sessenta e nove reais e cinquenta e três centavos).

Caso nos seja adjudicado o objeto da presente licitação, nos comprometemos a assinar o contrato no prazo determinado no documento de convocação, indicando para este fim o Sr. Francisco Gerardo Pereira Rocha, portador da Carteira de Identidade nº 04593688570 DETRAN-CE e do CPF nº 454.808.343-04, como representante legal desta empresa.

Informamos que o prazo de validade de nossa proposta é de 60 (sessenta) dias corridos, a contar da data de abertura da licitação.

Finalizando, declaramos que assumimos inteira responsabilidade pela execução dos serviços objeto deste Edital e que serão executados conforme exigência editalícia e contratual, e que serão iniciados dentro do prazo de até 05 (cinco) dias consecutivos, contados a partir da data de recebimento da Ordem de Serviço.

Atenciosamente,



Francisco Gerardo Pereira Rocha

CPF: 454.808.343-04

PROCURADOR

OBRA: PRESERVAÇÃO DAS FAIXAS DE DOMÍNIO DOS SISTEMAS VIÁRIO RURAL

LOCAL: DIVERSOS - MUNICÍPIO DE URUCOCA-CE

**ORÇAMENTO**

ITEM	CÓDIGO	DESCRIÇÃO	COMP. (M)	LARG. (M)	AREA (M2)	R\$ UNIT.	R\$ TOTAL
I PRESERVAÇÃO DAS FAIXAS DE DOMÍNIO DOS SISTEMA VIÁRIO RURAL							
SEDE							
I.1	C4187	CE 362 - TATUS 02	728,00	2	1.456,00	0,29	422,24
I.2	C4187	CE 362 - TATUS 01	1.590,00	2	3.180,00	0,29	922,20
I.3	C4187	CE 362 - AÇUDE TORRES 02	323,00	2	646,00	0,29	187,34
I.4	C4187	CE 362 - AÇUDE TORRES 01	585,00	2	1.170,00	0,29	339,30
I.5	C4187	CE 362 - AÇUDE TORRES - EXTREMA SENADOR SÁ	3.500,00	2	7.000,00	0,29	2.030,00
I.6	C4187	URUCOCA - JUREMA - GUARJARA	11.000,00	2	22.000,00	0,29	6.380,00
I.7	C4187	BAIXO - GUARJARA	7.150,00	2	14.300,00	0,29	4.147,00
I.8	C4187	ESTRADA PEDRA DA ONÇA	1.340,00	2	2.680,00	0,29	777,20
I.9	C4187	JUREMA - PEDRA DA ONÇA	2.770,00	2	5.540,00	0,29	1.606,60
I.10	C4187	JUREMA - JAIME	1.660,00	2	3.320,00	0,29	962,80
I.11	C4187	LINHA DE TREM, CERCA DE PEDRA, FLORESTA, BAIXO,	12.700,00	2	25.400,00	0,29	7.366,00
I.12	C4187	BAIXO, FLORESTA - MORRINHOS	3.870,00	2	7.740,00	0,29	2.244,60
I.13	C4187	MARINHOS, ENCANTADO - CERCA DE PEDRA	2.160,00	2	4.320,00	0,29	1.252,80
I.14	C4187	CERCA DE PEDRA - JARDIM	2.570,00	2	5.140,00	0,29	1.490,60
I.15	C4187	CANTO DAS PEDRAS - LAMARÃO- BAIXO	5.060,00	2	10.120,00	0,29	2.934,80
I.16	C4187	ARISCO - BAIXO	5.320,00	2	10.640,00	0,29	3.085,60
I.17	C4187	LINHA DO TREM - ARISCO	509,00	2	1.018,00	0,29	295,22
I.18	C4187	CERCA DE PEDRA - BARRAGEM - BAQUETA DA LINHA	1.849,00	2	3.698,00	0,29	1.072,42
I.19	C4187	BAQUETA DA LINHA - BOM PRINCIPIO	2.040,00	2	4.080,00	0,29	1.183,20
I.20	C4187	LINHA DO TREM - BOM PRINCIPIO - CERCA DE PEDRA	4.280,00	2	8.560,00	0,29	2.482,40
I.21	C4187	CE 362 - CONSERVA	6.082,00	2	12.164,00	0,29	3.527,56
I.22	C4187	LINHA DO TREM - ESTRADA ASENTAMENTO	2.686,00	2	5.372,00	0,29	1.557,88
I.23	C4187	ESTRADA ASENTAMENTO - DESVIO	273,00	2	546,00	0,29	158,34
I.24	C4187	CONSERVA - PEDRA PRETA	2.299,00	2	4.598,00	0,29	1.333,42
I.25	C4187	CE 362 - CALDEIRÃO - PEDRA PETRA	3.239,00	2	6.478,00	0,29	1.878,62
I.26	C4187	D=FARINHA SECA - CALDEIRÃO	2.994,00	2	5.988,00	0,29	1.736,52
I.27	C4187	PEDRA PETRA - FARINHA SECA - CALDEIRÃO	1.902,00	2	3.804,00	0,29	1.103,16
I.28	C4187	PEDRA BRANCA - CALDEIRÃO	1.051,00	2	2.102,00	0,29	609,58
I.29	C4187	CE 362 - COTOVELO - FARINHA SECA	3.873,00	2	7.746,00	0,29	2.246,34
I.3	C4187	FARINHA SECA - LINHA DO TREM	3.754,00	2	7.508,00	0,29	2.177,32
I.31	C4187	FARINHA SECA - LINHA DO TREM - DESVIO	160,00	2	320,00	0,29	92,80
I.32	C4187	FARINHA SECA - COTOVELO	2.313,00	2	4.626,00	0,29	1.341,54
I.33	C4187	COTOVELO - DANTA	1.440,00	2	2.880,00	0,29	835,20
I.34	C4187	URUCOCA - BOA ESPERANÇA - MEL - BARRA DO MEL	6.148,00	2	12.296,00	0,29	3.565,84
I.35	C4187	MEL - BARRA DO MEL - BRISA DA SERRA	5.748,00	2	11.496,00	0,29	3.333,84
I.36	C4187	BRISA DA SERRA - SÃO FRANCISCO	4.050,00	2	8.100,00	0,29	2.349,00
I.37	C4187	COTORNO DO AÇUDE - BOA ESPERANÇA	557,00	2	1.114,00	0,29	323,06
I.38	C4187	URUCOCA - BOA ESPERANÇA - MEL - BARRA DO MEL	854,00	2	1.708,00	0,29	495,32
I.39	C4187	BULANDEIRA - MEL	1.499,00	2	2.998,00	0,29	869,42
I.40	C4187	URUCOCA - BOM SUCESSO	8.716,00	2	17.432,00	0,29	5.055,28
I.41	C4187	QUEIMADAS - BULANDEIRA	1.627,00	2	3.254,00	0,29	943,66
I.42	C4187	SÃO JOAQUIM- LAGOINHA	2.646,00	2	5.292,00	0,29	1.534,68
I.43	C4187	URUCOCA - QUEIMADAS - SÃO JOAQUIM - FLORES	8.228,00	2	16.456,00	0,29	4.772,24
I.44	C4187	EXTREMA MORAUJO - FLORES	1.567,00	2	3.134,00	0,29	908,86
I.45	C4187	FLORES - BOM SUCESSO	4.810,00	2	9.620,00	0,29	2.789,80
I.46	C4187	TERRA NOVA - FLORES	3.535,00	2	7.070,00	0,29	2.050,30
I.47	C4187	BAIXA VERDE - BOM SUCESSO	4.706,00	2	9.412,00	0,29	2.729,48
I.48	C4187	ALMAS SÃO JOAQUIM	1.493,00	2	2.986,00	0,29	865,94
I.49	C4187	CE 362 - ALMAS	4.455,00	2	8.910,00	0,29	2.583,90
I.50	C4187	ALMAS - KEISON	258,00	2	516,00	0,29	149,64
I.51	C4187	CE 362 - SÃO DOMINGOS - ALMAS	4.459,00	2	8.918,00	0,29	2.586,22
I.52	C4187	CE 362 - SANTA QUIERIA	633,00	2	1.266,00	0,29	367,14
I.53	C4187	CE 362 - CONCEIÇÃO	2.364,00	2	4.728,00	0,29	1.371,12
I.54	C4187	CANCEIÇÃO - MACARIO	1.195,00	2	2.390,00	0,29	693,10

I.55	C4187	MACARIO - MANOEL FERNANDES	2.502,00	2	5.004,00	0,29	1.451,16	
I.56	C4187	CE 362 - CONCEIÇÃO	530,00	2	1.060,00	0,29	307,40	
I.57	C4187	CONCEIÇÃO - AÇUDE	726,00	2	1.452,00	0,29	421,08	
<b>SUB-TOTAL R\$</b>								<b>102.298,08</b>
<b>PARACUA</b>								
I.1	C4187	CE 262 - LIBERDADE - PARACUA	16.742,00	2	33.484,00	0,29	9.710,36	
I.2	C4187	LIBERDADE - SACO	2.002,00	2	4.004,00	0,29	1.161,16	
I.3	C4187	LIBERDADE - EXTREMA	2.393,00	2	4.786,00	0,29	1.387,94	
I.4	C4187	PARACUA - GRANJA	9.489,00	2	18.978,00	0,29	5.503,62	
I.5	C4187	PARACUA - EXTREMA MARTINOPOLE	5.892,00	2	11.784,00	0,29	3.417,36	
I.6	C4187	PARACUA - CEMITERIO - ESTRADA GRANJA	1.495,00	2	2.990,00	0,29	867,10	
I.7	C4187	PARACUA - BATATÃO DE BAIXO	4.781,00	2	9.562,00	0,29	2.772,98	
I.8	C4187	PARACUA - BATATÃO DE BAIXO 02	2.209,00	2	4.418,00	0,29	1.281,22	
I.9	C4187	BATATÃO- RIO COREAU	809,00	2	1.618,00	0,29	469,22	
I.10	C4187	BATATÃO- RIO COREAU 02	782,00	2	1.564,00	0,29	453,56	
I.11	C4187	BATATÃO DE CIMA - BATATÃO DE BAIXO	2.276,00	2	4.552,00	0,29	1.320,08	
I.12	C4187	CANTO DAS PEDRA - PARACUA	6.539,00	2	13.078,00	0,29	3.792,62	
I.13	C4187	PARACUA - CANTO DAS PEDRAS 02	3.290,00	2	6.580,00	0,29	1.908,20	
I.14	C4187	CANTO DAS PEDRAS - RAMAL	422,00	2	844,00	0,29	244,76	
I.15	C4187	BALIZA - CANTO DAS PEDRAS	3.698,00	2	7.396,00	0,29	2.144,84	
I.16	C4187	RIO ITACOLOMI - TERRA DURA	2.025,00	2	4.050,00	0,29	1.174,50	
I.17	C4187	TABULEIRO - CORGUINHO - BALIZA	5.942,00	2	11.884,00	0,29	3.446,36	
I.18	C4187	CE 364 - BOA VISTA - BALIZA - PARACUA	14.041,00	2	28.082,00	0,29	8.143,78	
I.19	C4187	CURRAL VELHO - LIBERDADE	5.259,00	2	10.518,00	0,29	3.050,22	
I.20	C4187	CURRAL VELHO - LIBERDADE 02	1.081,00	2	2.162,00	0,29	626,98	
I.21	C4187	SACO - CURRAL VELHO	6.215,00	2	12.430,00	0,29	3.604,70	
I.22	C4187	CANTONHO = ANTONIO SOBRINHO	2.816,00	2	5.632,00	0,29	1.633,28	
I.23	C4187	VARZEA DA CRUZ-CNTINHO - TOCA - VARZEA	8.678,00	2	17.356,00	0,29	5.033,24	
I.24	C4187	TANQUE SECO - CANTINHO	3.697,00	2	7.394,00	0,29	2.144,26	
I.25	C4187	TABULEIRO - VARZEA DA CRUZ	1.706,00	2	3.412,00	0,29	989,48	
I.26	C4187	CANTINHO - TOCA	896,00	2	1.792,00	0,29	519,68	
I.27	C4187	TOCA - CEMITERIO CASINHA	2.773,00	2	5.546,00	0,29	1.608,34	
I.28	C4187	CASINHAS - ZE MARIO	880,00	2	1.760,00	0,29	510,40	
I.29	C4187	CASINHA - MANOEL PAULA	432,00	2	864,00	0,29	250,56	
I.30	C4187	BRACUATIARA - PAULISTA	3.180,00	2	6.360,00	0,29	1.844,40	
I.31	C4187	BRACUATIARA - CEMITERIO	1.059,00	2	2.118,00	0,29	614,22	
<b>SUB-TOTAL R\$</b>								<b>71.629,42</b>
<b>CAMPANARIO</b>								
I.1	C4187	CAMPANARIO - SACO - ESTRITO - LIBERDADE	13.831,00	2	27.662,00	0,29	8.021,98	
I.2	C4187	CAMPANARIO - JUREMENHA - CAMPANARIO	7.985,00	2	15.970,00	0,29	4.631,30	
I.3	C4187	JUREMENHA - BANDEIRA DO OLIVEIRA - ROD. MANOEL	5.204,00	2	10.408,00	0,29	3.018,32	
I.4	C4187	JUREMENHA - TUCUNS - ROD. MANOEL FERNANDES	3.136,00	2	6.272,00	0,29	1.818,88	
I.5	C4187	MALHADA GRANDE - CE 364	3.162,00	2	6.324,00	0,29	1.833,96	
I.6	C4187	CE 364 - QUEIMADAS	1.080,00	2	2.160,00	0,29	626,40	
I.7	C4187	CAMPANARIO - EXTREMAS	2.990,00	2	5.980,00	0,29	1.734,20	
I.8	C4187	CAMPANARIO - EXTREMAS 02	1.682,00	2	3.364,00	0,29	975,56	
I.9	C4187	RIO COREAU - BINGO	11.916,00	2	23.832,00	0,29	6.911,28	
I.10	C4187	CE 364 - CHICO TACA - OFFICICA	3.022,00	2	6.044,00	0,29	1.752,76	
I.11	C4187	BOA VISTA - BINGO	9.349,00	2	18.698,00	0,29	5.422,42	
I.12	C4187	VCAVIANA - BANDEIRA - VARZEA	6.500,00	2	13.000,00	0,29	3.770,00	
I.13	C4187	BANDEIRA - CASINHA	2.876,00	2	5.752,00	0,29	1.668,08	
I.14	C4187	CE 364 - SUNUNGA - CE 364	7.260,00	2	14.520,00	0,29	4.210,80	
I.15	C4187	CHICO CLEMENTE - JUCA	1.878,00	2	3.756,00	0,29	1.089,24	
I.16	C4187	JUCA - CAVIANA	863,00	2	1.726,00	0,29	500,54	
I.17	C4187	NE CONRADO - VARZEA	532,00	2	1.064,00	0,29	308,56	
I.18	C4187	DEDE CRISTINAO - CAJUEIRO	3.032,00	2	6.064,00	0,29	1.758,56	
I.19	C4187	DEDE DO CRISANTO - NEGO RAMOS	1.530,00	2	3.060,00	0,29	887,40	
I.20	C4187	SEU TUNICO - SANHARÃO	1.527,00	2	3.054,00	0,29	885,66	
I.21	C4187	CE 364 - SIDNEI - RIO ITACOLOMI	1.075,00	2	2.150,00	0,29	623,50	
I.22	C4187	COCO - BANDEIRA - LIBERDADE	7.776,00	2	15.552,00	0,29	4.510,08	
I.23	C4187	PAU BRANCO - ASSIS DO ZE RAIMUNDO	2.736,00	2	5.472,00	0,29	1.586,88	
I.24	C4187	PAU BRANCO - BANDEIRA DOS OLIVEIRAS	4.169,00	2	8.338,00	0,29	2.418,02	
I.25	C4187	COCO - BANDEIRA DOS OLIVEIRAS -PAU BRANCO	5.599,00	2	11.198,00	0,29	3.247,42	
I.26	C4187	CE 362 - COTOVELO - COCO	3.950,00	2	7.900,00	0,29	2.291,00	
I.27	C4187	ASSIS - MARCOS VIANA	1.644,00	2	3.288,00	0,29	953,52	

I.28	C4187	BANDEIRA - RAMAL 01	976,00	2	1.952,00	0,29	566,08	
I.29	C4187	2BANDEIRA - RAMAL 01	630,00	2	1.260,00	0,29	365,40	
SUB-TOTAL R\$								68.387,80
VALOR TORAL DA OBRA SEM BDI								242.315,30
VALOR DO BDI 25,32%								61.354,23
VALOR TOTAL DA OBRA COM BDI								303.669,53

IMPORTE O REFERIDO ORÇAMENTO NO VALOR TOTAL DE R\$ 303.669,53 (TREZENTOS E TRES MIL SEISCENTOS E SESENTA E NOVE REAIS E CINQUENTA E TRÊS CENTAVOS)



RERIUTABA, 12 DE JUNHO DE 2019

OBRA: PRESERVAÇÃO DAS FAIXAS DE DOMÍNIO DOS SISTEMAS VIÁRIO RURAL.

LOCAL: DIVERSOS - MUNICÍPIO DE URUOCA-CE

**CRONOGRAMA FÍSICO FINANCEIRO**

ITEM	DESCRIÇÃO	TOTAL		30 DIAS		60 DIAS		90 DIAS		120 DIAS		150 DIAS	
		%	R\$	%	R\$	%	R\$	%	R\$	%	R\$	%	R\$
1	PRESERVAÇÃO DAS FAIXAS DE DOMÍNIO DOS SISTEMAS VIÁRIOS	100,00%	242.315,30	20,00%	48.463,06	20,00%	48.463,06	20,00%	48.463,06	20,00%	48.463,06	20,00%	48.463,06
	TOTAL SIMPLES	100,00%	242.315,30	20,00%	48.463,06	20,00%	48.463,06	20,00%	48.463,06	20,00%	48.463,06	20,00%	48.463,06
	BDI 25,32%	100,00%	61.354,23	20,00%	12.270,85	20,00%	12.270,85	20,00%	12.270,85	20,00%	12.270,85	20,00%	12.270,85
	TOTAL ACUMULADO	100,00%	303.669,53	20,00%	60.733,91	40,00%	121.467,81	60,00%	182.201,72	80,00%	242.935,63	100,00%	303.669,53

RERIUTABA, 12 DE JUNHO DE 2019




OBRA: PRESERVAÇÃO DAS FAIXAS DE DOMÍNIO DOS SISTEMAS VIÁRIO RURAL

LOCAL: DIVERSOS - MUNICÍPIO DE URUCA-CE

COD	DESCRIÇÃO	HORA %	MES %
A	GRUPO A		
A1	INSS	0,0000	0,0000
A2	SESI	1,5000	1,5000
A3	SENAI	1,0000	1,0000
A4	INCRA	0,2000	0,2000
A5	SEBRAE	0,6000	0,6000
A6	Salário Educação	2,5000	2,5000
A7	Seguro Contra Acidentes de Trabalho	3,0000	3,0000
A8	FGTS	8,0000	8,0000
A9	SECONCI	1,0000	1,0000
	TOTAL	17,8000	17,8000

B	GRUPO B		
B1	Repouso Semanal Remunerado	17,7800	0,0000
B2	Feriados	3,4100	0,0000
B3	Auxílio - Enfermidade	0,8900	0,6900
B4	13º Salário	10,7100	8,3300
B5	Licença Paternidade	0,0800	0,0600
B6	Faltas Justificadas	0,7100	0,5600
B7	Dias de Chuvas	1,4100	0,0000
B8	Auxílio Acidente de Trabalho	0,1200	0,0900
B9	Férias Gozadas	7,8900	6,1400
B10	Salário Maternidade	0,0300	0,0200
	TOTAL	43,0300	15,8900

C	GRUPO C		
C1	Aviso Prévio Indenizado	5,0600	3,9400
C2	Aviso Prévio Trabalhado	0,1200	0,0900
C3	Férias Indenizadas	5,6800	4,4200
C4	Depósito Rescisão Sem Justa Causa	4,9900	3,8900
C5	Indenização Adicional	0,4300	0,3300
	TOTAL	16,2800	12,6700

D	GRUPO D		
D1	Reincidência de Grupo A sobre Grupo B	7,6600	2,8300
D2	Reincidência de Grupo A sobre Aviso Prévio Trabalhado e Reincidência do FGTS sobre Aviso Prévio Indenizado	0,4300	0,3300
	TOTAL	8,0900	3,1600

Horista = 85,20%

Mensalista = 49,52%

A + B + C + D

RERIUTABA, 12 DE JUNHO DE 2019





OBRA: PRESERVAÇÃO DAS FAIXAS DE DOMÍNIO DOS SISTEMAS VIÁRIO RURAL

LOCAL: DIVERSOS - MUNICÍPIO DE URUOCA-CE

BDI		
COD.	DESCRIÇÃO	%
	DESPESAS INDIRETAS	
AC	ADMINISTRAÇÃO CENTRAL	3,00%
DF	DESPESAS FINANCEIRAS	1,00%
R	RISCOS	0,30%
	TOTAL	4,30%
	BENEFÍCIOS	
S + G	GARANTIA/SEGURO	0,32%
L	LUCRO	4,00%
	TOTAL	4,32%
I	IMPOSTO	13,15%
	PIS	0,65%
	COFINS	3,00%
	ISS	5,00%
	CPRB	4,50%
	BDI=	25,32%

$$BDI = \frac{(I + AC + S + R + G) * (I + DF) * (I + L)}{I - I} - I$$

RERIUTABA, 12 DE JUNHO DE 2019

Reriutaba, 12 de junho de 2019.

À

PREFEITURA MUNICIPAL DE URUOÁ – CE

COMISSÃO PERMANENTE DE LICITAÇÃO

URUOÁ-CE

REF.: TOMADA DE PREÇOS Nº 0030805.2019

Prezados(as) Senhores(as),

Apresentamos a V. Sas, nossa proposta para o objeto do Edital de CONTRATAÇÃO DE EMPRESA PARA PRESTAÇÃO DE SERVIÇOS NA PRESERVAÇÃO DAS FAIXAS DE DOMÍNIO DO SISTEMA RURAL EM DIVERSAS ESTRADAS DESTA MUNICÍPIO DE URUOÁ-CE, de acordo com as condições especificações e quantitativos previstos no Projeto Básico, pelo preço global é de R\$ 305.868,52 (trezentos e cinco mil, oitocentos e sessenta e oito reais e cinquenta e dois centavos).

Caso nos seja adjudicado o objeto da presente licitação, nos comprometemos a assinar o contrato no prazo determinado no documento de convocação, indicando para esse fim o Sr. Edson Ramos Rocha, portador da Carteira de Identidade nº 2004031031319 e do CPF nº 033.182.373-02, como representante legal desta empresa.

Informamos que o prazo de validade de nossa proposta é de 60 (sessenta) dias corridos, a contar da data da abertura da licitação.


Finalizamos, declaramos que assumimos inteira responsabilidade pela execução dos serviços objeto deste Edital e que serão executados conforme exigência editalícia e contratual, e que serão iniciados dentro do prazo de até 05 (cinco) dias consecutivos, contados a partir da data de recebimento da Ordem de Serviços.

Atenciosamente



Edson Ramos Rocha  
CPF: 033.182.373-02  
Sócio – Proprietário





**ENOCH F. Guimarães Jr**  
 Eng. Agrônomo CREA/CE-RNP 060416544-4  
 Consultor Técnico Ambiental  
 Registro IBAMA 331652

OBRA: PRESERVAÇÃO DAS FAIXAS DE DOMÍNIO DOS SISTEMAS VIÁRIO RURAL

LOCAL: DIVERSOS - MUNICÍPIO DE URUOCA-CE


**ORÇAMENTO**

ITEM	CÓDIGO	DESCRIÇÃO	COMP. (M)	LARG. (M)	AREA (M2)	R\$ UNIT.	R\$ TOTAL
<b>1</b>	<b>PRESERVAÇÃO DAS FAIXAS DE DOMÍNIO DOS SISTEMA VIÁRIO RURAL</b>						
<b>SEDE</b>							
1.1	C4187	CE 362 - TATUS 02	728,00	2	1.456,00	0,29	425,30
1.2	C4187	CE 362 - TATUS 01	1.590,00	2	3.180,00	0,29	928,88
1.3	C4187	CE 362 - AÇUDE TORRES 02	323,00	2	646,00	0,29	188,70
1.4	C4187	CE 362 - AÇUDE TORRES 01	585,00	2	1.170,00	0,29	341,76
1.5	C4187	CE 362 - AÇUDE TORRES - EXTREMA SENADOR SÁ	3.500,00	2	7.000,00	0,29	2.044,70
1.6	C4187	URUOCA - JUREMA - GUARJARA	11.000,00	2	22.000,00	0,29	6.426,20
1.7	C4187	BAIXO - GUARJARA	7.150,00	2	14.300,00	0,29	4.177,03
1.8	C4187	ESTRADA PEDRA DA ONÇA	1.340,00	2	2.680,00	0,29	782,83
1.9	C4187	JUREMA - PEDRA DA ONÇA	2.770,00	2	5.540,00	0,29	1.618,23
1.10	C4187	JUREMA - JAIME	1.660,00	2	3.320,00	0,29	969,77
1.11	C4187	LINHA DE TREM, CERCA DE PEDRA, FLORESTA, BAIXO,	12.700,00	2	25.400,00	0,29	7.419,34
1.12	C4187	BAIXO, FLORESTA - MORRINHOS	3.870,00	2	7.740,00	0,29	2.260,85
1.13	C4187	MARINHOS, ENCANTADO - CERCA DE PEDRA	2.160,00	2	4.320,00	0,29	1.261,87
1.14	C4187	CERCA DE PEDRA - JARDIM	2.570,00	2	5.140,00	0,29	1.501,39
1.15	C4187	CANTO DAS PEDRAS - LAMARÃO- BAIXO	5.060,00	2	10.120,00	0,29	2.956,05
1.16	C4187	ARISCO - BAIXO	5.320,00	2	10.640,00	0,29	3.107,94
1.17	C4187	LINHA DO TREM - ARISCO	509,00	2	1.018,00	0,29	297,36
1.18	C4187	CERCA DE PEDRA - BARRAGEM - BAQUETA DA LINHA	1.849,00	2	3.698,00	0,29	1.080,19
1.19	C4187	BAQUETA DA LINHA - BOM PRINCIPIO	2.040,00	2	4.080,00	0,29	1.191,77
1.20	C4187	LINHA DO TREM - BOM PRINCIPIO - CERCA DE PEDRA	4.280,00	2	8.560,00	0,29	2.500,38
1.21	C4187	CE 362 - CONSERVA	6.082,00	2	12.164,00	0,29	3.553,10
1.22	C4187	LINHA DO TREM - ESTRADAASSENTAMENTO	2.686,00	2	5.372,00	0,29	1.569,16
1.23	C4187	ESTRADA ASSENTAMENTO - DESVIO	273,00	2	546,00	0,29	159,49
1.24	C4187	CONSERVA - PEDRA PRETA	2.299,00	2	4.598,00	0,29	1.343,08
1.25	C4187	CE 362 - CALDEIRÃO - PEDRA PETRA	3.239,00	2	6.478,00	0,29	1.892,22
1.26	C4187	D= FARINHA SECA - CALDEIRÃO	2.994,00	2	5.988,00	0,29	1.749,09
1.27	C4187	PEDRA PETRA - FARINHA SECA - CALDEIRÃO	1.902,00	2	3.804,00	0,29	1.111,15
1.28	C4187	PEDRA BRANCA - CALDEIRÃO	1.051,00	2	2.102,00	0,29	613,99
1.29	C4187	CE 362 - COTOVELO - FARINHA SECA	3.873,00	2	7.746,00	0,29	2.262,61
1.30	C4187	FARINHA SRCA - LINHA DO TREM	3.754,00	2	7.508,00	0,29	2.193,09
1.31	C4187	FARINHA SECA - LINHA DO TREM - DESVIO	160,00	2	320,00	0,29	93,47
1.32	C4187	FARINHA SECA - COTOVELO	2.313,00	2	4.626,00	0,29	1.351,25
1.33	C4187	COTOVELO - DANTA	1.440,00	2	2.880,00	0,29	841,25
1.34	C4187	URUOCA - BOA ESPERANÇA - MEL - BARRA DO MEL	6.148,00	2	12.296,00	0,29	3.591,66
1.35	C4187	MEL - BARRA DO MEL - BRISA DA SERRA	5.748,00	2	11.496,00	0,29	3.357,98
1.36	C4187	BRISA DA SERRA - SÃO FRANCISCO	4.050,00	2	8.100,00	0,29	2.366,01
1.37	C4187	COTORNO DO AÇUDE - BOA ESPERANÇA	557,00	2	1.114,00	0,29	325,40
1.38	C4187	URUOCA - BOA ESPERANÇA - MEL - BARRA DO MEL	854,00	2	1.708,00	0,29	498,91
1.39	C4187	BULANDEIRA - MEL	1.499,00	2	2.998,00	0,29	875,72
1.40	C4187	URUOCA - BOM SUCESSO	8.716,00	2	17.432,00	0,29	5.091,89
1.41	C4187	QUEIMADAS - BULANDEIRA	1.627,00	2	3.254,00	0,29	950,49
1.42	C4187	SÃO JOAQUIM- LAGOINHA	2.646,00	2	5.292,00	0,29	1.545,79
1.43	C4187	URUOCA - QUEIMADAS - SÃO JOAQUIM - FLORES	8.228,00	2	16.456,00	0,29	4.806,80
1.44	C4187	EXTREMA MORAJO - FLORES	1.567,00	2	3.134,00	0,29	915,44
1.45	C4187	FLORES - BOM SUCESSO	4.810,00	2	9.620,00	0,29	2.810,00
1.46	C4187	TERRA NOVA - FLORES	3.535,00	2	7.070,00	0,29	2.065,15
1.47	C4187	BAIXA VERDE - BOM SUCESSO	4.706,00	2	9.412,00	0,29	2.749,25
1.48	C4187	ALMAS SÃO JOAQUIM	1.493,00	2	2.986,00	0,29	872,21
1.49	C4187	CE 362 - ALMAS	4.455,00	2	8.910,00	0,29	2.602,61
1.50	C4187	ALMAS - KEISON	258,00	2	516,00	0,29	150,72
1.51	C4187	CE 362 - SÃO DOMINGOS - ALMAS	4.459,00	2	8.918,00	0,29	2.604,95
1.52	C4187	CE 362 - SANTA QUITERIA	633,00	2	1.266,00	0,29	369,80
1.53	C4187	CE 362 - CONCEIÇÃO	2.364,00	2	4.728,00	0,29	1.381,05
1.54	C4187	CANCEIÇÃO - MACARIO	1.195,00	2	2.390,00	0,29	698,12
1.55	C4187	MACARIO - MANOEL FERNANDES	2.502,00	2	5.004,00	0,29	1.461,67
1.56	C4187	CE 362 - CONCEIÇÃO	530,00	2	1.060,00	0,29	309,63
1.57	C4187	CONCEIÇÃO - AÇUDE	726,00	2	1.452,00	0,29	424,13
<b>SUB-TOTAL R\$</b>							<b>103.038,86</b>
<b>PARACUA</b>							
1.1	C4187	CE 262 - LIBERDADE - PARACUA	16.742,00	2	33.484,00	0,29	9.780,68
1.2	C4187	LIBERDADE - SACO	2.002,00	2	4.004,00	0,29	1.169,57
1.3	C4187	LIBERDADE - EXTREMA	2.393,00	2	4.786,00	0,29	1.397,99
1.4	C4187	PARACUA - GRANJA	9.489,00	2	18.978,00	0,29	5.543,47
1.5	C4187	PARACUA - EXTREMA MARTINOPOLE	5.892,00	2	11.784,00	0,29	3.442,11

1.6	C4187	PARACUA - CEMITERIO - ESTRADA GRANJA	1.495,00	2	2.990,00	0,29	873,38
1.7	C4187	PARACUA - BATATÃO DE BAIXO	4.781,00	2	9.562,00	0,29	2.793,06
1.8	C4187	PARACUA - BATATÃO DE BAIXO 02	2.209,00	2	4.418,00	0,29	1.290,50
1.9	C4187	BATATÃO - RIO COREAU	809,00	2	1.618,00	0,29	472,62
1.10	C4187	BATATÃO - RIO COREAU 02	782,00	2	1.564,00	0,29	456,84
1.11	C4187	BATATÃO DE CIMA - BATATÃO DE BAIXO	2.276,00	2	4.552,00	0,29	1.329,64
1.12	C4187	CANTO DAS PEDRA - PARACUA	6.539,00	2	13.078,00	0,29	3.820,08
1.13	C4187	PARACUA - CANTO DAS PEDRAS 02	3.290,00	2	6.580,00	0,29	1.922,02
1.14	C4187	CANTO DAS PEDRAS - RAMAL	422,00	2	844,00	0,29	246,53
1.15	C4187	BALIZA - CANTO DAS PEDRAS	3.698,00	2	7.396,00	0,29	2.160,37
1.16	C4187	RIO ITACOLOMI - TERRA DURA	2.025,00	2	4.050,00	0,29	1.183,01
1.17	C4187	TABULEIRO - CORGUINHO - BALIZA	5.942,00	2	11.884,00	0,29	3.471,32
1.18	C4187	CE 364 - BOA VISTA - BALIZA - PARACUA	14.041,00	2	28.082,00	0,29	8.202,75
1.19	C4187	CURRAL VELHO - LIBERDADE	5.259,00	2	10.518,00	0,29	3.072,31
1.20	C4187	CURRAL VELHO - LIBERDADE 02	1.081,00	2	2.162,00	0,29	631,52
1.21	C4187	SACO - CURRAL VELHO	6.215,00	2	12.430,00	0,29	3.630,80
1.22	C4187	CANTONHO = ANTONIO SOBRINHO	2.816,00	2	5.632,00	0,29	1.645,11
1.23	C4187	VARZEA DA CRUZ-CANTINHO - TOCA - VARZEA	8.678,00	2	17.356,00	0,29	5.069,69
1.24	C4187	TANQUE SECO - CANTINHO	3.697,00	2	7.394,00	0,29	2.159,79
1.25	C4187	TABULEIRO - VARZEA DA CRUZ	1.706,00	2	3.412,00	0,29	996,65
1.26	C4187	CANTINHO - TOCA	896,00	2	1.792,00	0,29	523,44
1.27	C4187	TOCA - CEMITERIO CASINHA	2.773,00	2	5.546,00	0,29	1.619,99
1.28	C4187	CASINHAS - ZE MARIO	880,00	2	1.760,00	0,29	514,10
1.29	C4187	CASINHA - MANOEL PAULA	432,00	2	864,00	0,29	252,37
1.30	C4187	BRACUATIARA - PAULISTA	3.180,00	2	6.360,00	0,29	1.857,76
1.31	C4187	BRACUATIARA - CEMITERIO	1.059,00	2	2.118,00	0,29	618,67
<b>SUB-TOTAL R\$</b>							<b>72.148,12</b>
<b>CAMPANARIO</b>							
1.1	C4187	CAMPANARIO - SACO - ESTRITO - LIBERDADE	13.831,00	2	27.662,00	0,29	8.080,07
1.2	C4187	CAMPANARIO - JUREMENHA - CAMPANARIO	7.985,00	2	15.970,00	0,29	4.664,84
1.3	C4187	JUREMENHA - BANDEIRA DO OLIVEIRA - ROD. MANOEL	5.204,00	2	10.408,00	0,29	3.040,18
1.4	C4187	JUREMENHA - TUCUNS - ROD. MANOEL FERNANDES	3.136,00	2	6.272,00	0,29	1.832,05
1.5	C4187	MALHADA GRANDE - CE 364	3.162,00	2	6.324,00	0,29	1.847,24
1.6	C4187	CE 364 - QUEIMADAS	1.080,00	2	2.160,00	0,29	630,94
1.7	C4187	CAMPANARIO - EXTREMAS	2.990,00	2	5.980,00	0,29	1.746,76
1.8	C4187	CAMPANARIO - EXTREMAS 02	1.682,00	2	3.364,00	0,29	982,62
1.9	C4187	RIO COREAU - BINGO	11.916,00	2	23.832,00	0,29	6.961,33
1.10	C4187	CE 364 - CHICO TACA - OITICICA	3.022,00	2	6.044,00	0,29	1.765,45
1.11	C4187	BOA VISTA - BINGO	9.349,00	2	18.698,00	0,29	5.461,69
1.12	C4187	JCAVIANA - BANDEIRA - VARZEA	6.500,00	2	13.000,00	0,29	3.797,30
1.13	C4187	BANDEIRA - CASINHA	2.876,00	2	5.752,00	0,29	1.680,16
1.14	C4187	CE 364 - SUNUNGA - CE 364	7.260,00	2	14.520,00	0,29	4.241,29
1.15	C4187	CHICO CLEMENTE - JUCA	1.878,00	2	3.756,00	0,29	1.097,13
1.16	C4187	JUCA - CAVIANA	863,00	2	1.726,00	0,29	504,16
1.17	C4187	NE CONRADO - VARZEA	532,00	2	1.064,00	0,29	310,79
1.18	C4187	DEDE CRISTINAO - CAJUEIRO	3.032,00	2	6.064,00	0,29	1.771,29
1.19	C4187	DEDE DO CRISANTO - NEGO RAMOS	1.530,00	2	3.060,00	0,29	893,83
1.20	C4187	SEU TUNICO - SANHARÃO	1.527,00	2	3.054,00	0,29	892,07
1.21	C4187	CE 364 - SIDNEI - RIO ITACOLOMI	1.075,00	2	2.150,00	0,29	628,02
1.22	C4187	COCO - BANDEIRA - LIBERDADE	7.776,00	2	15.552,00	0,29	4.542,74
1.23	C4187	PAU BRANCO - ASSIS DO ZE RAIMUNDO	2.736,00	2	5.472,00	0,29	1.598,37
1.24	C4187	PAU BRANCO - BANDEIRA DOS OLIVEIRAS	4.169,00	2	8.338,00	0,29	2.435,53
1.25	C4187	COCO - BANDEIRA DOS OLIVEIRAS -PAU BRANCO	5.599,00	2	11.198,00	0,29	3.270,94
1.26	C4187	CE 362 - COTOVELO - COCO	3.950,00	2	7.900,00	0,29	2.307,59
1.27	C4187	ASSIS - MARCOS VIANA	1.644,00	2	3.288,00	0,29	960,42
1.28	C4187	BANDEIRA - RAMAL 01	976,00	2	1.952,00	0,29	570,18
1.29	C4187	2BANDEIRA - RAMAL 01	630,00	2	1.260,00	0,29	368,05
<b>SUB-TOTAL R\$</b>							<b>68.883,02</b>
<b>VALOR TOTAL DA OBRA SEM BDI</b>							<b>244.070,00</b>
<b>VALOR DO BDI 25,32%</b>							<b>61.798,52</b>
<b>VALOR TOTAL DA OBRA COM BDI</b>							<b>305.868,52</b>

IMPORTE O REFERIDO ORÇAMENTO NO VALOR TOTAL DE R\$ 305.868,52 (TREZENTOS E CINCO MIL OITOCENTOS E SESENTA E OITO REAIS E CINQUENTA E DOIS CENTAVOS)

RERIUTABA, 12 DE JUNHO DE 2019

  
**ENOCH .F. Guimarães Jr**  
 Eng. Agrônomo CREA / CE-RNP 060416544-4  
**Consultor Técnico Ambiental**  
 Registro IBAMA 331652




**OBRA: PRESERVAÇÃO DAS FAIXAS DE DOMÍNIO DOS SISTEMAS VIÁRIO RURAL**  
**LOCAL: DIVERSOS - MUNICÍPIO DE URUOCA-CE**

**CRONOGRAMA FÍSICO FINANCEIRO**

ITEM	DESCRIÇÃO	TOTAL		30 DIAS		60 DIAS		90 DIAS		120 DIAS		150 DIAS	
		%	R\$	%	R\$	%	R\$	%	R\$	%	R\$	%	R\$
1	PRESERVAÇÃO DAS FAIXAS DE DOMÍNIO DOS SISTEMAS VIÁRIOS	100,00%	244.070,00	20,00%	48.814,00	20,00%	48.814,00	20,00%	48.814,00	20,00%	48.814,00	20,00%	48.814,00
	TOTAL SIMPLES	100,00%	244.070,00	20,00%	48.814,00	20,00%	48.814,00	20,00%	48.814,00	20,00%	48.814,00	20,00%	48.814,00
	B.D.I 25,32%	100,00%	61.798,52	20,00%	12.359,70	20,00%	12.359,70	20,00%	12.359,70	20,00%	12.359,70	20,00%	12.359,70
	TOTAL ACUMULADO	100,00%	305.868,52	20,00%	61.173,70	40,00%	122.347,41	60,00%	183.521,11	80,00%	244.694,82	100,00%	305.868,52

RERIUTABA, 24 DE ABRIL DE 2019

  
**ENOCH .F. Guimarães Jr**  
 Eng. Agrônomo CREA / CE-RNP 060416544-4  
 Consultor Técnico Ambiental  
 Registro IBAMA 331652



Rua Agripio Teodoro Soares, S/N – Centro – Reriutaba – Ceará – CEP: 62.260-000  
 Fone: (88) 99904-5062 – E-mail: construtorasantaterezinha@gmail.com

**OBRA: PRESERVAÇÃO DAS FAIXAS DE DOMÍNIO DOS SISTEMAS VIÁRIO RURAL**

**LOCAL: DIVERSOS - MUNICÍPIO DE URUOCA-CE**

COD	DESCRIÇÃO	HORA %	MES %
<b>A</b>	<b>GRUPO A</b>		
A1	INSS	0,0000	0,0000
A2	SESI	1,5000	1,5000
A3	SENAI	1,0000	1,0000
A4	INCRA	0,2000	0,2000
A5	SEBRAE	0,6000	0,6000
A6	Salário Educação	2,5000	2,5000
A7	Seguro Contra Acidentes de Trabalho	3,0000	3,0000
A8	FGTS	8,0000	8,0000
A9	SECONCI	1,0000	1,0000
	<b>TOTAL</b>	<b>17,8000</b>	<b>17,8000</b>

<b>B</b>	<b>GRUPO B</b>		
B1	Repouso Semanal Remunerado	17,7800	0,0000
B2	Feriados	3,4100	0,0000
B3	Auxílio - Enfermidade	0,8900	0,6900
B4	13º Salário	10,7100	8,3300
B5	Licença PaternidadeE	0,0800	0,0600
B6	Faltas Justificadas	0,7100	0,5600
B7	Dias de Chuvas	1,4100	0,0000
B8	Auxílio Acidente de Trabalho	0,1200	0,0900
B9	Férias Gozadas	7,8900	6,1400
B10	Salário Maternidade	0,0300	0,0200
	<b>TOTAL</b>	<b>43,0300</b>	<b>15,8900</b>

<b>C</b>	<b>GRUPO C</b>		
C1	Aviso Prévio Indenizado	5,0600	3,9400
C2	Aviso Prévio Trabalhado	0,1200	0,0900
C3	Férias Indenizadas	5,6800	4,4200
C4	Depósito Rescisão Sem Justa Causa	4,9900	3,8900
C5	Indenização Adicional	0,4300	0,3300
	<b>TOTAL</b>	<b>16,2800</b>	<b>12,6700</b>


<b>D</b>	<b>GRUPO D</b>		
D1	Reincidência de Grupo A sobre Grupo B	7,6600	2,8300
D2	Reincidência de Grupo A sobre Aviso Prévio Trabalhado e Reincidência do FGTS sobre Aviso Prévio Indenizado	0,4300	0,3300
	<b>TOTAL</b>	<b>8,0900</b>	<b>3,1600</b>

Horista = 85,20%

Mensalista = 49,52%

A + B + C + D

RERIUTABA, 12 DE JUNHO DE 2019



**ENOCH .F. Guimarães Jr**

Eng. Agrônomo CREA / CE-RNP 060416544-4

**Consultor Técnico Ambiental**

Registro IBAMA 331652


**OBRA: PRESERVAÇÃO DAS FAIXAS DE DOMÍNIO DOS SISTEMAS VIÁRIO RURAL**

**LOCAL: DIVERSOS - MUNICÍPIO DE URUCOCA-CE**

<b>BDI</b>			
COD.	DESCRIÇÃO		%
	DESPESAS INDIRETAS		
AC	ADMINISTRAÇÃO CENTRAL		3,00%
DF	DESPESAS FINANCEIRAS		1,00%
R	RISCOS		0,30%
	TOTAL		4,30%
	<b>BENEFÍCIOS</b>		
S + G	GARANTIA/SEGURO		0,32%
L	LUCRO		4,00%
	TOTAL		4,32%
<b>I</b>	<b>IMPOSTO</b>		<b>13,15%</b>
	PIS		0,65%
	COFINS		3,00%
	ISS		5,00%
	CPRB		4,50%
	<b>BDI=</b>		<b>25,32%</b>

$$\text{BDI} = \frac{(1 + AC + S + R + G) * (1 + DF) * (1 + L)}{1 - I} - 1$$

RERIUTABA, 12 DE JUNHO DE 2019



**ENOCH .F. Guimarães Jr**  
 Eng. Agrônomo CREA / CE-RNP 060416544-4  
 Consultor Técnico Ambiental  
 Registro IBAMA 331652

CARTA PROPOSTA

Reriutaba-Ce, 12 de junho de 2019.

À

Prefeitura Municipal de Uruoca-CE

Comissão Permanente de Licitações

Uruoca-CE

**REF: TOMADA DE PREÇO: 0031202.2019**

Prezados (as) Senhores (as),

Apresentamos a V. Sas. Nossa proposta para o objeto do Edital de CONTRATAÇÃO DE EMPRESA PARA PRESTAÇÃO DE SERVIÇOS NA PRESERVAÇÃO DAS FAIXAS DE DOMÍNIO DO SISTEMA RURAL. EM DIVERSAS ESTRADAS DESTES MUNICÍPIO DE URUOCA-CE. **Conforme projeto e orçamento em anexo, pelo preço global é de 313.347,57 (Trezentos e treze mil trezentos e quarenta e sete reais e cinquenta e sete centavos).**

Caso nos seja adjudicado o objeto da presente licitação, nos comprometemos a assinar o contrato no prazo determinado no documento de convocação, indicando para esse fim o Sr. VICENTE PINTO DE MESQUITA FILHO, CARTEIRA DE identidade nº 91003015908/SSP-CE e CPF nº 722.239.363-34, como representante legal desta empresa.

Informamos que o prazo de validade da nossa proposta é de 60 (sessenta) dias corridos, a contar da data da abertura da licitação.

Finalizando, declaramos que assumimos inteira responsabilidade pela execução dos serviços objeto deste Edital e que serão executados conforme exigências editalícias e contratual, e que serão iniciados dentro do prazo de até 05 (cinco) dias consecutivos, contados a partir de recebimento da Ordem de Serviço.

Atenciosamente,



ÂNCORA SERVIÇOS E CONSTRUÇÕES EIRELI - EPP  
Vicente Pinto de Mesquita Filho  
Sócio Administrador  
CPF: 722.239.363-34

**PLANILHA  
DE  
PREÇOS  
BÁSICOS**

OBRA : PRESERVAÇÃO DAS FAIXAS DE DOMINIO DO SISTEMA RURUAL EM DIVERSAS ESTRADAS  
CLIENTE : PREFEITURA MUNICIPAL DE URUOCA-CE

**PLANILHA ORÇAMENTARIA  
PRESEVAÇÃO DAS FAIXAS DEDOMINIO DOS SISTEMA VIÁRIO RURAL**

ITEM	CODIGO	SERVIÇO	COMP (M)	LARG. (M)	AREA (M2)	UNID	TOTAL
<b>SEDE</b>							
1.1	C4187	CE 362 - TATUS 02	728,00	2,00	1.456,00	0,03	43,68
1.2	C4187	CE 362 - TATUS 01	1.590,00	2,00	3.180,00	0,28	890,40
1.3	C4187	CE 362 - ACUDE TORROES 01	323,00	2,00	646,00	0,28	180,88
1.4	C4187	CE 362 - ACUDE TORROES 02	585,00	2,00	1.170,00	0,28	327,60
1.5	C4187	CE 362 - TORROES - EXTREMA SENADOR AS	3.500,00	2,00	7.000,00	0,28	1.960,00
1.6	C4187	URUOCA - JUREMA - GUARJARA	11.000,00	2,00	22.000,00	0,30	6.600,00
1.7	C4187	BAIXO - GUARJARA	7.150,00	2,00	14.300,00	0,30	4.290,00
1.8	C4187	ESTARADA PEDRA DA ONÇA	1.340,00	2,00	2.680,00	0,30	804,00
1.9	C4187	JUREMA PEDRA DA ONÇA	2.770,00	2,00	5.540,00	0,30	1.662,00
1.10	C4187	JUREMA JAIME	1.660,00	2,00	3.320,00	0,30	996,00
1.11	C4187	LINHAS DE TREM, CERCA DE PEDRAS, FLORESTAS BAIXO URUOCA	12.700,00	2,00	25.400,00	0,30	7.620,00
1.12	C4187	BAIXO - FLORESTA - MORRINHOS	3.870,00	2,00	7.740,00	0,30	2.322,00
1.13	C4187	MORRINHOS - ENCANTADO - CERCA DE PEDRA	2.160,00	2,00	4.320,00	0,30	1.296,00
1.14	C4187	CERCA DE PEDRAS - JARDIM	2.570,00	2,00	5.140,00	0,30	1.542,00
1.15	C4187	CANTO DAS PEDRAS - LAMARAO BAIXO	5.060,00	2,00	10.120,00	0,30	3.036,00
1.16	C4187	ARISCO - BAIXO	5.320,00	2,00	10.640,00	0,30	3.192,00
1.17	C4187	LINHA DO TREM - ARISCO	509,00	2,00	1.018,00	0,30	305,40
1.18	C4187	CERCA DE PEDRA - BARRAGEM BANQUETA DE LINHA	1.849,00	2,00	3.698,00	0,30	1.109,40
1.19	C4187	BANQUETA DA LINHA - BOM PRINCIPIO	2.040,00	2,00	4.080,00	0,30	1.224,00
1.20	C4187	LINHA DE TREM - BOM PRINCIPAIS - CERCA DE PEDRA	4.280,00	2,00	8.560,00	0,30	2.568,00
1.21	C4187	CE 362 - CONSERVA	6.082,00	2,00	12.164,00	0,30	3.649,20
1.22	C4187	LINHA DO TREM - ESTRADA ASSENTAMENTO	2.686,00	2,00	5.372,00	0,30	1.611,60
1.23	C4187	ESTRADA ASSENTAMENTO - DESVIO	273,00	2,00	546,00	0,30	163,80
1.24	C4187	CONSERVA - PEDRA PRETA	2.299,00	2,00	4.598,00	0,30	1.379,40
1.25	C4187	CE 362 - CALDEIRAO - PEDRA PRETA	3.239,00	2,00	6.478,00	0,30	1.943,40

CNPJ: 17.909.160/0001-50

Rua Cel. Alfredo Silvano, 805 - Centro - Reriutaba - CE | CEP: 62260.000

Fone: (88) 3637.1394 | ancoraservicoselocacoes@yahoo.com.br



1.26	C4187	FARINHA SECA - CALDEIRÃO	2.994,00	2,00	5.988,00	0,30	1.796,40
1.27	C4187	PEDRA PRETA - FARINHA SECA - CALDEIRAO	1.902,00	2,00	3.804,00	0,30	1.141,20
1.28	C4187	PRETA BRANCA - CALDEIRAO	1.051,00	2,00	2.102,00	0,30	630,60
1.29	C4187	CE 362 - COTOVELO - FARINHA SECA	3.873,00	2,00	7.746,00	0,30	2.323,80
1.30	C4187	FARINHA SECA - LINHA DE TREM	3.754,00	2,00	7.508,00	0,30	2.252,40
1.31	C4187	FARINHA SECA - LINHA DE TREM - DESVIO	160,00	2,00	320,00	0,30	96,00
1.32	C4187	FARINHA SECA - COTOVELO	2.313,00	2,00	4.626,00	0,30	1.387,80
1.33	C4187	COTOVELO - DANTA	1.440,00	2,00	2.880,00	0,30	864,00
1.34	C4187	URUOCA - BOA ESPERANÇA - MEL - BARRA DO MEL	6.148,00	2,00	12.296,00	0,30	3.688,80
1.35	C4187	MEL - BARRA DO MEL - PENEDO - BRISA DA SERRA	5.748,00	2,00	11.496,00	0,30	3.448,80
1.36	C4187	BRISA DA SERRA - SÃO FRANCISCO	4.050,00	2,00	8.100,00	0,30	2.430,00
1.37	C4187	CONTORNO DO AÇUDE - BOA ESPERANÇA	557,00	2,00	1.114,00	0,30	334,20
1.38	C4187	URUOCA - BOA ESPERANÇA - MEL - BARRA DO MEL	854,00	2,00	1.708,00	0,30	512,40
1.39	C4187	BULANDEIRA - MEL	1.499,00	2,00	2.998,00	0,30	899,40
1.40	C4187	URUOCA - BOM SUCESSO	8.716,00	2,00	17.432,00	0,30	5.229,60
1.41	C4187	QUEIMADAS - BULANDEIRA	1.627,00	2,00	3.254,00	0,30	976,20
1.42	C4187	SÃO JOAQUIM - LARGINHA	2.646,00	2,00	5.292,00	0,30	1.587,60
1.43	C4187	URUOCA - QUEIMADAS - SÃO JOAQUIM - FLORES	8.228,00	2,00	16.456,00	0,30	4.936,80
1.44	C4187	EXTREMA MORAUJO - FLORES	1.567,00	2,00	3.134,00	0,30	940,20
1.45	C4187	FLORES - BOM SUCESSO	4.810,00	2,00	9.620,00	0,30	2.886,00
1.46	C4187	TERRA NOVA - FLORES	3.535,00	2,00	7.070,00	0,30	2.121,00
1.47	C4187	BAIXA VERDE - BOM SUCESSO	4.706,00	2,00	9.412,00	0,30	2.823,60
1.48	C4187	ALMAS SÃO JOAQUIM	1.493,00	2,00	2.986,00	0,30	895,80
1.49	C4187	CE 362 - ALMAS	4.455,00	2,00	8.910,00	0,30	2.673,00
1.50	C4187	ALMAS - KELSON	258,00	2,00	516,00	0,30	154,80
1.51	C4187	CE 362 - SÃO DOMINGOS - ALMAS	4.459,00	2,00	8.918,00	0,30	2.675,40
1.52	C4187	CE 362 - SANTA QUITERIA	633,00	2,00	1.266,00	0,30	379,80
1.53	C4187	CE 362 - CONCEIÇÃO	2.364,00	2,00	4.728,00	0,30	1.418,40
1.54	C4187	CONCEIÇÃO - MACARIO	1.195,00	2,00	2.390,00	0,30	717,00
1.55	C4187	MACARIO - CE MANOEL FERNANDES	2.502,00	2,00	5.004,00	0,30	1.501,20
1.56	C4187	CE 362 - CONCEIÇÃO	530,00	2,00	1.060,00	0,30	318,00
1.57	C4187	CONCEIÇÃO - AÇUDE	726,00	2,00	1.452,00	0,30	435,60
		SUB - TOTAL					105.192,56
<b>PARACUA</b>							
1.1	C4187	CE 362 - LIBERDADE PARACUA	16.742,00	2,00	33.484,00	0,30	10.045,20
1.2	C4187	LIBERDADE - SACO - MARTINOPOLE	2.002,00	2,00	4.004,00	0,30	1.201,20

CNPJ: 17.909.160/0001-50

Rua Cel. Alfredo Silvano, 805 - Centro - Reriutaba - CE | CEP: 62260.000

Fone: (88) 3637.1394 | ancoraservicoselocacoes@yahoo.com.br





	C4187	LIBERDADE - EXTREMA MARTINOPOLE	2.393,00	2,00	4.786,00	0,30	1.435,80
	C4187	PARACUA - GRANJA	9.489,00	2,00	18.978,00	0,30	5.693,40
	C4187	PARACUA - EXTREMA MARTINOPOLES	5.892,00	2,00	11.784,00	0,30	3.535,20
	C4187	PARACUA - CEMITERIO - ESTRADA GRANJA	1.495,00	2,00	2.990,00	0,30	897,00
1.7	C4187	PARCUA - BATATÃO DE BAIXO	4.781,00	2,00	9.562,00	0,30	2.868,60
1.8	C4187	PARCUA - BATATÃO DE BAXO 2	2.209,00	2,00	4.418,00	0,30	1.325,40
1.9	C4187	BATATÃO - RIO COREAU 2	809,00	2,00	1.618,00	0,30	485,40
1.10	C4187	BATATÃO - RIO COREAU 1	782,00	2,00	1.564,00	0,30	469,20
1.11	C4187	BATATÃO DE CIMA - BATATÃO DE BAIXO	2.276,00	2,00	4.552,00	0,30	1.365,60
1.12	C4187	CANTO DAS PEDRAS - PARACUA	6.539,00	2,00	13.078,00	0,30	3.923,40
1.13	C4187	PARACUA - CANTO DAS PEDRAS 02	3.290,00	2,00	6.580,00	0,30	1.974,00
1.14	C4187	CANTO DAS PEDRAS - RAMAL	422,00	2,00	844,00	0,30	253,20
1.15	C4187	BALIZA - CANTO DAS PEDRAS	3.698,00	2,00	7.396,00	0,30	2.218,80
1.16	C4187	RIO ITACOLOMI - TERRA DURA	2.025,00	2,00	4.050,00	0,30	1.215,00
1.17	C4187	TABULEIRO - CORGUINHO - BALIZA	5.942,00	2,00	11.884,00	0,30	3.565,20
1.18	C4187	CE 364 - BOA VISTA - BALIZA - PARACUA	14.041,00	2,00	28.082,00	0,30	8.424,60
1.19	C4187	CURRAL VELHO - LIBERDADE	5.259,00	2,00	10.518,00	0,30	3.155,40
1.20	C4187	CURRAL VELHO - LIBERDADE 2	1.081,00	2,00	2.162,00	0,30	648,60
1.21	C4187	SACO - CURRAL VELHO	6.215,00	2,00	12.430,00	0,30	3.729,00
1.22	C4187	CANTINHO - ANTONIO SOBRINHO	2.816,00	2,00	5.632,00	0,30	1.689,60
1.23	C4187	VARZA DA CRUZ - CANTINHO TOCA, VARZEA	8.678,00	2,00	17.356,00	0,30	5.206,80
1.24	C4187	TANQUE SECO CANTINHO	3.697,00	2,00	7.394,00	0,30	2.218,20
1.25	C4187	TABULEIRO - VARZEA DA CRUZ	1.706,00	2,00	3.412,00	0,30	1.023,60
1.26	C4187	CANTINHO - TOCA	896,00	2,00	1.792,00	0,30	537,60
1.27	C4187	TOCA - CEMITERIO CASINHAS	2.773,00	2,00	5.546,00	0,30	1.663,80
1.28	C4187	CASINHAS - ZE MARIO	880,00	2,00	1.760,00	0,30	528,00
1.29	C4187	CASINHAS - MANOEL PAULA	432,00	2,00	864,00	0,30	259,20
1.30	C4187	BRACUATIARA - PAULISTA	3.180,00	2,00	6.360,00	0,30	1.908,00
1.31	C4187	BRACUATIARA - CEMITERIO	1.059,00	2,00	2.118,00	0,30	635,40
		SUB - TOTAL					74.099,40
<b>CAMPANARIO</b>							
1.1	C4187	CAMPANARIO - SACO EXTRITO - LIBERDADE	13.831,00	2,00	27.662,00	0,30	8.298,60
1.2	C4187	CAMPANARIO - JURUMENHA - CAMPANARIO	7.985,00	2,00	15.970,00	0,30	4.791,00
1.3	C4187	JURUMENHA BANDEIRA DO DIVEIRAS - ROD MANOEL FERNANDES	5.204,00	2,00	10.408,00	0,30	3.122,40
1.4	C4187	JURUMENHA TUCUNS ROD. MANOEL FERNANDES	3.136,00	2,00	6.272,00	0,30	1.881,60
1.5	C4187	MALHADA GRANDE CE 364	3.162,00	2,00	6.324,00	0,30	1.897,20

CNPJ: 17.909.160/0001-50

Rua Cel. Alfredo Silvano, 805 - Centro - Reriutaba - CE | CEP: 62260.000

Fone: (88) 3637.1394 | ancoraservicoselocacoes@yahoo.com.br



1.6	C4187	CE 364- QUEIMADAS	1.080,00	2,00	2.160,00	0,30	648,00
1.7	C4187	CAMPANARIO - EXTREMA	2.990,00	2,00	5.980,00	0,30	1.794,00
1.8	C4187	CAMPANARIO - EXTREMA 02	1.682,00	2,00	3.364,00	0,30	1.009,20
EIRELI EPP	C4187	RIO COREAU BINGO	11.916,00	2,00	23.832,00	0,30	7.149,60
1.10	C4187	CE 364 CHICO TACA - OITICICAS	3.022,00	2,00	6.044,00	0,30	1.813,20
1.11	C4187	BOA VISTA - BINGO	9.349,00	2,00	18.698,00	0,30	5.609,40
1.12	C4187	CAVIANA BANDEIRA VARZEA	6.500,00	2,00	13.000,00	0,30	3.900,00
1.13	C4187	BANDEIRA CASINHAS	2.876,00	2,00	5.752,00	0,30	1.725,60
1.14	C4187	CE 364 - SUNUNGA CE 364	7.260,00	2,00	14.520,00	0,30	4.356,00
1.15	C4187	CHICO CLEMENTE - JUCA	1.878,00	2,00	3.756,00	0,30	1.126,80
1.16	C4187	JUCA - CAVIANA	863,00	2,00	1.726,00	0,30	517,80
1.17	C4187	NE CONRADO - VARZEA	532,00	2,00	1.064,00	0,30	319,20
1.18	C4187	DEDE CRISNATO - CAJUEIRO	3.032,00	2,00	6.064,00	0,30	1.819,20
1.19	C4187	DEDE DO CRISTINO - NEGO RAMOS	1.530,00	2,00	3.060,00	0,30	918,00
1.20	C4187	SEU TUNICO - SANHARÃO	1.527,00	2,00	3.054,00	0,30	916,20
1.21	C4187	CE 364 SIDNEI RIO ITACOLOMI	1.075,00	2,00	2.150,00	0,30	645,00
1.22	C4187	COCO - BANDEIRA LIBERDADE	7.776,00	2,00	15.552,00	0,30	4.665,60
1.23	C4187	PÃO BRANCO ASSIS DO ZE RAIMUNDO	2.736,00	2,00	5.472,00	0,30	1.641,60
1.24	C4187	PAU BRANCO BANDEIRA DOS OLIVEIRAS	4.169,00	2,00	8.338,00	0,30	2.501,40
1.25	C4187	COCO - BANDEIRA DOS OLIVEIRAS PAU BRANCO	5.599,00	2,00	11.198,00	0,30	3.359,40
1.26	C4187	CE 362 - COTOVELO - COCO	3.950,00	2,00	7.900,00	0,30	2.370,00
1.27	C4187	ASSIS - MARCOS VIANA	1.644,00	2,00	3.288,00	0,30	986,40
1.28	C4187	BANDEIRA RAMAL 01	976,00	2,00	1.952,00	0,30	585,60
1.29	C4187	BANDEIRA RAMAL 02	630,00	2,00	1.260,00	0,30	378,00
		SUB - TOTAL					70.746,00
		VALOR TOTAL DA OBRA SEM B.D.I					250.037,96
		VALOR DO BDI				25,32%	63.309,61
		VALOR TOTAL DA OBRA COM BDI					313.347,57

RESUMO							
PRESEVAÇÃO DAS FAIXAS DE DOMÍNIO DOS SISTEMAS VIÁRIOS RURAIS							
ITEM	CODIGO	SERVIÇO	COMP (M)	LARG. (M)	AREA (M2)	UNID	TOTAL
1		ROÇO E BATIDÃO DE ESTRADAS					
		SEDE	176.376,00	2,00	352.752,00	0,30	105.825,60
		PARACUA	123.499,00	2,00	246.998,00	0,30	74.099,40

CNPJ: 17.909.160/0001-50

Rua Cel. Alfredo Silvano, 805 - Centro - Reriutaba - CE | CEP: 62260.000

Fone: (88) 3637.1394 | ancoraservicoselocacoes@yahoo.com.br



CAPANARIO	117.910,00	2,00	235.820,00	0,30	70.746,00
VALOR TOTAL DA OBRA SEM B.D.I					250.671,00
VALOR DO BDI				25,32%	63.469,90
VALOR TOTAL DA OBRA COM BDI					314.140,90

O presente orçamento importa no valor de R\$ 313.347,57 (Trezentos e treze mil trezentos e quarenta e sete reais e cinquenta e sete centavos).

Reriutaba-Ce 06 de junho de 2019.

ANCORA SERVIÇOS E CONSTRUÇÕES EIRELI-EPP  
  
Vicente Pinto de Mesquita Filho  
Socio-Administrador

José Aquino Rufino Vieira  
Eng. Civil CREA-CE  
RNP: 08006436-46



OBRA: PRESERVAÇÃO DAS FAIXAS DE DOMÍNIO DO SISTEMA RURAL EM DIVERSAS ESTRADAS  
 CLIENTE : PREFEITURA MUNICIPAL DE URUOCA

**CRONOGRAMA FÍSICO - FINANCEIRO**

ITEM	DESCRIÇÃO	30 DIAS		60 DIAS		90 DIAS		120 DIAS		150 DIAS		% DO TOTAL	TOTALS
		FÍSICO %	FINANCEIRO	FÍSICO %	FINANCEIRO	FÍSICO %	FINANCEIRO	FÍSICO %	FINANCEIRO	FÍSICO %	FINANCEIRO		
1	PRESEVAÇÃO DAS FAIXAS DE DOMÍNIO DOS SISTEMA VIARIO	20,00%	50.007,59	20,00%	50.007,59	20,00%	50.007,59	20,00%	50.007,59	20,00%	50.007,59	100,00%	250.037,96
	TOTALS PARCIAIS	20,00%	50.007,59	20,00%	50.007,59	20,00%	50.007,59	20,00%	50.007,59	20,00%	50.007,59		250.037,96
	BDI 25,32%		12.661,92		12.661,92		12.661,92		12.661,92		12.661,92		63.309,61
	TOTALS ACUMULADOS	20,00%	62.669,51	40,00%	125.339,02	60,00%	188.008,53	80,00%	250.678,04	100,00%	313.347,57	100,00%	313.347,57

O PRESENTE ORÇAMENTO IMPORTA NO VALOR DE R\$ 313.347,57 (Trezentos e treze mil, trezentos e quarenta e sete reais e cinquenta e sete centavos).

RERIUTABA-CE 06 de Junho de 2019.

ANCORA SERVIÇOS DE CONSTRUÇÕES EIRELI EPP  
 Vicente Pinto de Mesquita Filho  
 Socio-Administrador

José Aquino *[assinatura]* Vieira  
 Eng. CIVIL-CREA-CE  
 RNP:060006436-46



### COMPOSIÇÃO DE PREÇOS UNITÁRIOS

OBRA : PRESERVAÇÃO DAS FAIXAS DE DOMÍNIO DO SISTEMA RURAL EM DIVERSAS ESTRADAS

Item	Composição/Insumo	UN	quantid.	P.unitário	P.total		
C4187	ROÇO MANUAL DE FAIXA FERROVIÁRIA					0,30	HA
	MAO DE OBRA						
	SERVENTE	H	0,005	13,21	0,0661		
	ENCARREGADO DE TURMA/FEITOR	H	0,005	17,83	0,0892		
	T O T A L MÃO DE OBRA	R\$	0,155				
	Mão de Obra		Total L.S.	Mat./Serv.	Equipam.	BDI	Total Geral
	0,16		0,136			-	0,30

Reriutaba-Ce 06 de junho de 2019.

ÂNCORA SERVIÇOS E CONSTRUÇÕES EIRELI-EPP

Vicente Pinto de Mesquita Filho  
Socio-Administrador

Jose Aquino Ruzino Vieira  
Eng. Civil-CREA-CE  
RNP:06006436-46

TABELA DE ENCARGOS SOCIAIS			
CODIGO	DESCRIÇÃO	HORISTA%	MENSALISTA
GRUPO A			
A1	INSS	0,00	0,00
A2	SESI	1,50	1,50
A3	SENAI	1,00	1,00
A4	INCRA	0,20	0,20
A5	SEBRAE	0,60	0,60
A6	salario Educação	2,50	2,50
A7	Seguro Contra Acidentes de Trabalho	3,00	3,00
A8	FGTS	8,00	8,00
A9	SECONCI	0,00	0,00
A	Total de Encargos Social Básicos	16,80	16,80
GRUPO B			
B1	Repouso Semanal Remunerado	17,85	0,00
B2	Feridos	3,71	0,00
B3	Auxilia - Enfermidade	0,92	0,71
B4	13 SALARIO	10,83	8,33
B5	LINCENÇA PARTENIDADE	0,07	0,06
B6	FALTAS JUSTIFICADAS	0,72	0,56
B7	DIAS DE CHUVA	1,55	0,00
B8	AUXILIO ACIDENTE DE TRABALHO	0,11	0,09
B9	FÉRIAS GOZADAS	9,18	7,07
B10	SALARIO MATERNIDADE	0,03	0,02
B	TOTAL DOS ENCARGOS TRABALHISTAS	44,97	16,84
GRUPO C			
C1	AVISO PRÉVIO INDENIZADO	5,60	4,31
C2	AVISO PRÉVIO TRABALHADO	0,13	0,10
C3	FÉRIAS INDENIZADAS	4,40	3,39
C4	DEPÓSITO RECISÃO SEM JUSTA CAUSA	4,81	3,70
C5	INDENIZAÇÃO ADICIONAL	0,47	0,36
C	TOTAL DOS ENCARGOS INDENIZATÓRIOS	15,41	11,86
GRUPO D			
D1	REINCIDENCIA DE GRUPO A SOBRE GRUPO B	7,55	2,83
D2	REINCIDENCIA DE GRUPO A SOBRE AVISO PREVIO TRABALHADO E REINCIDENCIA DO FGTS SOBRE AVISO PREVIO INDENIZADO	0,47	0,36
D	TOTAL DOS REINCIDENCIAS CUMULATIVAS	8,02	3,19
TOTAL (A+B+C+D+E)		85,20	48,69

Reriutaba-Ce 06 de junho de 2019

ÂNCORA SERVIÇOS E CONSTRUÇÕES LTDA EPP

Vicente Pinto de Mesquita Filho  
Socio-Administrador

José Aquino Rufino Vieira  
Eng. Civil-CREA-CE  
RNP:06006436-46

CNPJ: 17.909.160/0001-50

Rua Cel. Alfredo Silvano, 805 - Centro - Reriutaba - CE | CEP: 62260.000

Fone: (88) 3637.1394 | ancoraservicoselocacoes@yahoo.com.br

COMPOSIÇÃO DE BDI		
<b>GRUPO A</b> Despesas Indiretas		
AC	ADMINISTRAÇÃO CENTRAL	3,00%
DF	DESPESAS FINANCEIRAS	1,00%
R	RISCO	0,30%
<b>GRUPO B</b> Benefício		
G	GARANTIA/SEGUROS	0,32%
L	LUCRO	4,00%
<b>I</b> Impostos		
	PIS	0,65%
	COFINS	3,00%
	ISS	5,00%
	CPRB ( 2% sempre quando tiver desoneração INSS)	4,50%
		13,15%
cálculo d o B.D.I		
$BDI = (1+AC+S+R+G)(1+DF)(1+L) - 1$		
(1-1)		
(B.D.I) =		25,32%

Reriutaba-Ce 06 de junho de 2019.

ÂNCORA SERVIÇOS E CONSTRUÇÕES EIRELI EPP  
Vicente Pinto da Mesquita Filho  
Socio-Administrador

José Aquino Rufino Vieira  
Eng. Civil-CREA-CE  
RNP:06026436-46

A Prefeitura Municipal de Uruoca/Ce.  
Comissão Permanente de licitações  
Ref.: Tomada de Preços N° 0030805.2019.

Declaramos a Firma de Francisco Valmir Soares Filho, Antonio Cicero S. Braga, em 12 de 06 de 2019, em Testemunho da Verdade.

Francisco Aldo Ferreira de Araújo, Tabelião  
Danival Araújo Fontes, Substituto



Prezados Senhores,

Pelo presente submetemos à apreciação de V. S.<sup>a</sup> a nossa proposta para a **SERVIÇOS NA PRESERVAÇÃO DAS FAIXAS DE DOMÍNIO DO SISTEMA RURAL EM DIVERSAS ESTRADAS DO MUNICÍPIO DE URUOCA/CE**, conforme planilha orçamentária abaixo, pelo o valor de **R\$ 293.198,17 ( Duzentos e noventa e três mil, cento e noventa e oito reais e dezessete centavos)**, e o prazo de execução dos serviços são 150(Cento e cinquenta) dias, conforme planilha de cronograma físico e financeiro de preços anexa.

Caso nos seja adjudicado o objeto da presente licitação, nos comprometemos a assinar o contrato no prazo determinado no documento de convocação, indicando para esse fim o Sr. **FRANCISCO VALMIR SOARES FILHO**, Administrador Titular da empresa, portador do **RG N° 20078442065-SSP/CE** e **CPF N° 767.439.933-87**.

Informamos que a validade de nossa proposta é de 60 (Sessenta) dias corridos, a contar da data de abertura da licitação.

Finalizando, declaramos que estamos de pleno acordo com as condições estabelecidas no Edital e seus anexos.

**Declaramos**, de que nos preços oferecidos já estão incluídas todas as despesas de fornecimento dos materiais e mão de obra necessária, taxas, impostos, encargos sociais e trabalhistas, benefícios, transportes e seguros.

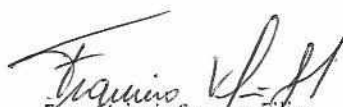
**Declaramos**, que para facilitar nossos trabalhos, visitamos os locais onde executaremos os serviços, e que tomamos conhecimento de todas as facilidades e dificuldades dos serviços ora licitados.


Finalizando, **DECLARAMOS**, que assumimos inteira responsabilidade pela execução dos serviços objeto deste Edital e que serão executados conforme exigência editalíssima e contratual, e que serão iniciados dentro do prazo de até 10 (dez) dias consecutivos, contados a partir da data de recebimento da Ordem de Serviço.

Atenciosamente,

Declaramos nossa inteira submissão a todos os preceitos legais em vigor, especialmente os da Lei Federal n° 8.666/93 e suas alterações e às cláusulas e condições do respectivo edital e seus anexos de que trata a presente proposta, que observamos integralmente.

Reriutaba/Ce, 13 de junho de 2019.

  
Fco. Valmir Soares Filho  
SOCIO ADMINISTRADOR  
Completa Serviços e C. Eirelis-ME.  
CNPJ: 17.411.277/0001-00

  
ANTONIO CICERO S. BRAGA  
ENG° AGRONOMO  
CREA N° 7018 - D  
RNP N° 0608046515





**A Prefeitura Municipal de Uruoca/Ce.**  
**Comissão Permanente de licitações**  
**Ref.: Tomada de Preços N° 0030805.2019.**

RESUMO							
PRESEVAÇÃO DAS FAIXAS DE DOMÍNIO DOS SISTEMAS VIÁRIOS RURAIS							
ITEM	CODIGO	SERVIÇO	COMP (M)	LARG. (M)	AREA (M2)	UNID	TOTAL
<b>1</b>		<b>ROÇO E BATIDÃO DE ESTRADAS</b>					
		SEDE	176.376,00	2,00	352.752,00	0,28	98.770,56
		PARACUA	123.499,00	2,00	246.998,00	0,28	69.159,44
		CAPANARIO	117.910,00	2,00	235.820,00	0,28	66.029,60
<b>VALOR TOTAL DA OBRA SEM B.D.I</b>							<b>233.959,60</b>
<b>VALOR DO BDI</b>						<b>25,32%</b>	<b>59.238,57</b>
<b>VALOR TOTAL DA OBRA COM BDI</b>							<b>293.198,17</b>

Importa o presente orçamento a quantia de **R\$ 293.198,17 ( Duzentos e noventa e três mil, cento e noventa e oito reais e dezessete centavos).**

Reriutaba/Ce, 13 de junho de 2019.

*[Handwritten signature]*  
Co. Valmir Soares Filho  
SOCIO ADMINISTRADOR  
Completa Serviços e Constr. Eirelis-ME.  
CNPJ: 17.411.277/0001-00

*[Handwritten signature]*  
ANTONIO CÍCERO S. BRAGA  
ENG° AGRONOMO  
CREA N° 7018 - D  
RNP N° 0608046515



**A Prefeitura Municipal de Uruoca/Ce.**  
**Comissão Permanente de licitações**  
**Ref.: Tomada de Preços N° 0030805.2019.**

PLANILHA DE PREÇOS							
OBRA : SERVIÇOS NA PRESERVAÇÃO DAS FAIXAS DE DOMÍNIO DO SISTEMA RURAL EM DIVERSAS ESTRADAS DO MUNICÍPIO DE URUOCA/CE.							
CLIENTE : GOVERNO MUNICIPAL DE URUOCA - CEARÁ.							
PLANINHA ORÇAMENTARIA							
PRESEVAÇÃO DAS FAIXAS DEDOMINIO DOS SISTEMA VIÁRIO RURAL							
ITEM	CODIGO	SERVIÇO	COMP (M)	LARG. (M)	AREA (M2)	UNID	TOTAL
<b>SEDE</b>							
1.1	C4187	CE 362 - TATUS 02	728,00	2,00	1.456,00	0,28	407,68
1.2	C4187	CE 362 - TATUS 01	1.590,00	2,00	3.180,00	0,28	890,40
1.3	C4187	CE 362 - ACUDE TORROES 01	323,00	2,00	646,00	0,28	180,88
1.4	C4187	CE 362 - ACUDE TORROES 02	585,00	2,00	1.170,00	0,28	327,60
1.5	C4187	CE 362 - TORROES - EXTREMA SENADOR AS	3.500,00	2,00	7.000,00	0,28	1.960,00
1.6	C4187	URUOCA - JUREMA - GUARJARA	11.000,00	2,00	22.000,00	0,28	6.160,00
1.7	C4187	BAIXO - GUARJARA	7.150,00	2,00	14.300,00	0,28	4.004,00
1.8	C4187	ESTARADA PEDRA DA ONÇA	1.340,00	2,00	2.680,00	0,28	750,40
1.9	C4187	JUREMA PEDRA DA ONÇA	2.770,00	2,00	5.540,00	0,28	1.551,20
1.10	C4187	JUREMA JAIME	1.660,00	2,00	3.320,00	0,28	929,60
1.11	C4187	LINHAS DE TREM, CERCA DE PEDRAS, FLORESTAS BAIXO URUOCA	12.700,00	2,00	25.400,00	0,28	7.112,00
1.12	C4187	BAIXO - FLORESTA - MORRINHOS	3.870,00	2,00	7.740,00	0,28	2.167,20
1.13	C4187	MORRINHOS - ENCANTADO - CERCA DE PEDRA	2.160,00	2,00	4.320,00	0,28	1.209,60
1.14	C4187	CERCA DE PEDRAS - JARDIM	2.570,00	2,00	5.140,00	0,28	1.439,20
1.15	C4187	CANTO DAS PEDRAS - LAMARAO BAIXO	5.060,00	2,00	10.120,00	0,28	2.833,60
1.16	C4187	ARISCO - BAIXO	5.320,00	2,00	10.640,00	0,28	2.979,20
1.17	C4187	LINHA DO TREM - ARISCO	509,00	2,00	1.018,00	0,28	285,04
1.18	C4187	CERCA DE PEDRA - BARRAGEM BANQUETA DE LINHA	1.849,00	2,00	3.698,00	0,28	1.035,44
1.19	C4187	BANQUETA DA LINHA - BOM PRINCIPIO	2.040,00	2,00	4.080,00	0,28	1.142,40
1.20	C4187	LINHA DE TREM - BOM PRINCIPAIS - CERCA DE PEDRA	4.280,00	2,00	8.560,00	0,28	2.396,80
1.21	C4187	CE 362 - CONSERVA	6.082,00	2,00	12.164,00	0,28	3.405,92
1.22	C4187	LINHA DO TREM - ESTRADA ASSENTAMENTO	2.686,00	2,00	5.372,00	0,28	1.504,16
1.23	C4187	ESTRADA ASSENTAMENTO - DESVIO	273,00	2,00	546,00	0,28	152,88
1.24	C4187	CONSERVA - PEDRA PRETA	2.299,00	2,00	4.598,00	0,28	1.287,44
1.25	C4187	CE 362 - CALDEIRAO - PEDRA PRETA	3.239,00	2,00	6.478,00	0,28	1.813,84
1.26	C4187	FARINHA SECA - CALDEIRÃO	2.994,00	2,00	5.988,00	0,28	1.676,64
1.27	C4187	PEDRA PRETA - FARINHA SECA - CALDEIRAO	1.902,00	2,00	3.804,00	0,28	1.065,12
1.28	C4187	PRETA BRANCA - CALDEIRAO	1.051,00	2,00	2.102,00	0,28	588,56
1.29	C4187	CE 362 - COTOVELO - FARINHA SECA	3.873,00	2,00	7.746,00	0,28	2.168,88
1.30	C4187	FARINHA SECA - LINHA DE TREM	3.754,00	2,00	7.508,00	0,28	2.102,24



1.31	C4187	FARINHA SECA - LINHA DE TREM - DESVIO	160,00	2,00	320,00	0,28	89,60
1.32	C4187	FARINHA SECA - COTOVELO	2.313,00	2,00	4.626,00	0,28	1.295,28
1.33	C4187	COTOVELO - DANTA	1.440,00	2,00	2.880,00	0,28	806,40
1.34	C4187	URUOCA - BOA ESPERANÇA - MEL - BARRA DO MEL	6.148,00	2,00	12.296,00	0,28	3.442,88
1.35	C4187	MEL - BARRA DO MEL - PENEDO - BRISA DA SERRA	5.748,00	2,00	11.496,00	0,28	3.218,88
1.36	C4187	BRISA DA SERRA - SÃO FRANCISCO	4.050,00	2,00	8.100,00	0,28	2.268,00
1.37	C4187	CONTORNO DO AÇUDE - BOA ESPERANÇA	557,00	2,00	1.114,00	0,28	311,92
1.38	C4187	URUOCA - BOA ESPERANÇA - MEL - BARRA DO MEL	854,00	2,00	1.708,00	0,28	478,24
1.39	C4187	BULANDEIRA - MEL	1.499,00	2,00	2.998,00	0,28	839,44
1.40	C4187	URUOCA - BOM SUCESSO	8.716,00	2,00	17.432,00	0,28	4.880,96
1.41	C4187	QUEIMADAS - BULANDEIRA	1.627,00	2,00	3.254,00	0,28	911,12
1.42	C4187	SÃO JOAQUIM - LARGINHA	2.646,00	2,00	5.292,00	0,28	1.481,76
1.43	C4187	URUOCA - QUEIMADAS - SÃO JOAQUIM - FLORES	8.228,00	2,00	16.456,00	0,28	4.607,68
1.44	C4187	EXTREMA MORAUJO - FLORES	1.567,00	2,00	3.134,00	0,28	877,52
1.45	C4187	FLORES - BOM SUCESSO	4.810,00	2,00	9.620,00	0,28	2.693,60
1.46	C4187	TERRA NOVA - FLORES	3.535,00	2,00	7.070,00	0,28	1.979,60
1.47	C4187	BAIXA VERDE - BOM SUCESSO	4.706,00	2,00	9.412,00	0,28	2.635,36
1.48	C4187	ALMAS SÃO JOAQUIM	1.493,00	2,00	2.986,00	0,28	836,08
1.49	C4187	CE 362 - ALMAS	4.455,00	2,00	8.910,00	0,28	2.494,80
1.50	C4187	ALMAS - KELSON	258,00	2,00	516,00	0,28	144,48
1.51	C4187	CE 362 - SÃO DOMINGOS - ALMAS	4.459,00	2,00	8.918,00	0,28	2.497,04
1.52	C4187	CE 362 - SANTA QUITERIA	633,00	2,00	1.266,00	0,28	354,48
1.53	C4187	CE 362 - CONCEIÇÃO	2.364,00	2,00	4.728,00	0,28	1.323,84
1.54	C4187	CONCEIÇÃO - MACARIO	1.195,00	2,00	2.390,00	0,28	669,20
1.55	C4187	MACARIO - CE MANOEL FERNANDES	2.502,00	2,00	5.004,00	0,28	1.401,12
1.56	C4187	CE 362 - CONCEIÇÃO	530,00	2,00	1.060,00	0,28	296,80
1.57	C4187	CONCEIÇÃO - AÇUDE	726,00	2,00	1.452,00	0,28	406,56
<b>SUB - TOTAL</b>							<b>98.770,56</b>
<b>PARACUA</b>							
1.1	C4187	CE 362 - LIBERDADE PARACUA	16.742,00	2,00	33.484,00	0,28	9.375,52
1.2	C4187	LIBERDADE - SACO - MARTINOPOLE	2.002,00	2,00	4.004,00	0,28	1.121,12
1.3	C4187	LIBERDADE - EXTREMA MARTINOPOLE	2.393,00	2,00	4.786,00	0,28	1.340,08
1.4	C4187	PARACUA - GRANJA	9.489,00	2,00	18.978,00	0,28	5.313,84
1.5	C4187	PARACUA - EXTREMA MARTINOPOLES	5.892,00	2,00	11.784,00	0,28	3.299,52
1.6	C4187	PARACUA - CEMITERIO - ESTRADA GRANJA	1.495,00	2,00	2.990,00	0,28	837,20
1.7	C4187	PARCÚA - BATATÃO DE BAIXO	4.781,00	2,00	9.562,00	0,28	2.677,36
1.8	C4187	PARCÚA - BATATÃO DE BAXO 2	2.209,00	2,00	4.418,00	0,28	1.237,04
1.9	C4187	BATATÃO - RIO COREAU 2	809,00	2,00	1.618,00	0,28	453,04
1.10	C4187	BATATÃO - RIO COREAU 1	782,00	2,00	1.564,00	0,28	437,92
1.11	C4187	BATATÃO DE CIMA - BATATÃO DE BAIXO	2.276,00	2,00	4.552,00	0,28	1.274,56
1.12	C4187	CANTO DAS PEDRAS - PARACUA	6.539,00	2,00	13.078,00	0,28	3.661,84
1.13	C4187	PARACUA - CANTO DAS PEDRAS 02	3.290,00	2,00	6.580,00	0,28	1.842,40
1.14	C4187	CANTO DAS PEDRAS - RAMAL	422,00	2,00	844,00	0,28	236,32
1.15	C4187	BALIZA - CANTO DAS PEDRAS	3.698,00	2,00	7.396,00	0,28	2.070,88
1.16	C4187	RIO ITACOLOMI - TERRA DURA	2.025,00	2,00	4.050,00	0,28	1.134,00

1.17	C4187	TABULEIRO - CORGUINHO - BALIZA	5.942,00	2,00	11.884,00	0,28	3.327,52
1.18	C4187	CE 364 - BOA VISTA - BALIZA - PARACUA	14.041,00	2,00	28.082,00	0,28	7.862,96
1.19	C4187	CURRAL VELHO - LIBERDADE	5.259,00	2,00	10.518,00	0,28	2.945,04
1.20	C4187	CURRAL VELHO - LIBERDADE 2	1.081,00	2,00	2.162,00	0,28	605,36
1.21	C4187	SACO - CURRAL VELHO	6.215,00	2,00	12.430,00	0,28	3.480,40
1.22	C4187	CANTINHO - ANTONIO SOBRINHO	2.816,00	2,00	5.632,00	0,28	1.576,96
1.23	C4187	VARZA DA CRUZ - CANTINHO TOCA, VARZEA	8.678,00	2,00	17.356,00	0,28	4.859,68
1.24	C4187	TANQUE SECO CANTINHO	3.697,00	2,00	7.394,00	0,28	2.070,32
1.25	C4187	TABULEIRO - VARZEA DA CRUZ	1.706,00	2,00	3.412,00	0,28	955,36
1.26	C4187	CANTINHO - TOCA	896,00	2,00	1.792,00	0,28	501,76
1.27	C4187	TOCA - CEMITERIO CASINHAS	2.773,00	2,00	5.546,00	0,28	1.552,88
1.28	C4187	CASINHAS - ZE MARIO	880,00	2,00	1.760,00	0,28	492,80
1.29	C4187	CASINHAS - MANOEL PAULA	432,00	2,00	864,00	0,28	241,92
1.30	C4187	BRACUATIARA - PAULISTA	3.180,00	2,00	6.360,00	0,28	1.780,80
1.31	C4187	BRACUATIARA - CEMITERIO	1.059,00	2,00	2.118,00	0,28	593,04
<b>SUB - TOTAL</b>							<b>69.159,44</b>
<b>CAMPANARIO</b>							
1.1	C4187	CAMPANARIO -SACO EXTRITO-LIBERDADE	13.831,00	2,00	27.662,00	0,28	7.745,36
1.2	C4187	CAMPANARIO - JURUMENHA - CAMPANARIO	7.985,00	2,00	15.970,00	0,28	4.471,60
1.3	C4187	JURUMENHA BANDEIRA DO DIVEIRAS - ROD MANOEL FERNANDES	5.204,00	2,00	10.408,00	0,28	2.914,24
1.4	C4187	JURUMENHA TUCUNS ROD. MANOEL FERNANDES	3.136,00	2,00	6.272,00	0,28	1.756,16
1.5	C4187	MALHADA GRANDE CE 364	3.162,00	2,00	6.324,00	0,28	1.770,72
1.6	C4187	CE 364- QUEIMADAS	1.080,00	2,00	2.160,00	0,28	604,80
1.7	C4187	CAMPANARIO - EXTREMA	2.990,00	2,00	5.980,00	0,28	1.674,40
1.8	C4187	CAMPANARIO - EXTREMA 02	1.682,00	2,00	3.364,00	0,28	941,92
1.9	C4187	RIO COREAU BINGO	11.916,00	2,00	23.832,00	0,28	6.672,96
1.10	C4187	CE 364 CHICO TACA - OITICICAS	3.022,00	2,00	6.044,00	0,28	1.692,32
1.11	C4187	BOA VISTA - BINGO	9.349,00	2,00	18.698,00	0,28	5.235,44
1.12	C4187	CAVIANA BANDEIRA VARZEA	6.500,00	2,00	13.000,00	0,28	3.640,00
1.13	C4187	BANDEIRA CASINHAS	2.876,00	2,00	5.752,00	0,28	1.610,56
1.14	C4187	CE 364 - SUNUNGA CE 364	7.260,00	2,00	14.520,00	0,28	4.065,60
1.15	C4187	CHICO CLEMENTE - JUCA	1.878,00	2,00	3.756,00	0,28	1.051,68
1.16	C4187	JUCA - CAVIANA	863,00	2,00	1.726,00	0,28	483,28
1.17	C4187	NE CONRADO - VARZEA	532,00	2,00	1.064,00	0,28	297,92
1.18	C4187	DEDE CRISNATO - CAJUEIRO	3.032,00	2,00	6.064,00	0,28	1.697,92
1.19	C4187	DEDE DO CRISTINO - NEGO RAMOS	1.530,00	2,00	3.060,00	0,28	856,80
1.20	C4187	SEU TUNICO - SANHARÃO	1.527,00	2,00	3.054,00	0,28	855,12
1.21	C4187	CE 364 SIDNEI RIO ITACOLOMI	1.075,00	2,00	2.150,00	0,28	602,00
1.22	C4187	COCO - BANDEIRA LIBERDADE	7.776,00	2,00	15.552,00	0,28	4.354,56
1.23	C4187	PAO BRANCO ASSIS DO ZE RAIMUNDO	2.736,00	2,00	5.472,00	0,28	1.532,16
1.24	C4187	PAU BRANCO BANDEIRA DOS OLIVEIRAS	4.169,00	2,00	8.338,00	0,28	2.334,64
1.25	C4187	COCO - BANDEIRA DOS OLIVEIRAS PAU BRANCO	5.599,00	2,00	11.198,00	0,28	3.135,44
1.26	C4187	CE 362 - COTOVELO - COCO	3.950,00	2,00	7.900,00	0,28	2.212,00
1.27	C4187	ASSIS - MARCOS VIANA	1.644,00	2,00	3.288,00	0,28	920,64
1.28	C4187	BANDEIRA RAMAL 01	976,00	2,00	1.952,00	0,28	546,56

1.29	C4187	BANDEIRA RAMAL 02	630,00	2,00	1.260,00	0,28	352,80
<b>SUB - TOTAL</b>							<b>66.029,60</b>
<b>VALOR TOTAL DA OBRA SEM B.D.I</b>							<b>233.959,60</b>
<b>VALOR DO BDI</b>						<b>25,32%</b>	<b>59.238,57</b>
<b>VALOR TOTAL DA OBRA COM BDI</b>							<b>293.198,17</b>

Importa o presente orçamento a quantia de **R\$ 293.198,17 ( Duzentos e noventa e três mil, cento e noventa e oito reais e dezessete centavos).**

Reriutaba/Ce, 13 de junho de 2019.

*Franisco V. S. M.*  
 Fco. Valmir Soares Miho  
 SOCIO ADMINISTRADOR  
 Completa Serviços e C. Eirelis-ME.  
 CNPJ: 17.411.277/0001-00

*Antonio Cícero S. Braga*  
 ANTONIO CÍCERO S. BRAGA  
 ENGº AGRONOMO  
 CREA Nº 7018 - D  
 RNP Nº 0608046515

PAG.  
07/10  
R.P.

A Prefeitura Municipal de Uruoca/Ce.  
Comissão Permanente de licitações  
Ref.: Tomada de Preços N° 0030805.2019.

OBRA : SERVIÇOS NA PRESERVAÇÃO DAS FAIXAS DE DOMÍNIO DO SISTEMA RURAL EM DIVERSAS ESTRADAS DO MUNICÍPIO DE URUOCA/CE.  
CLIENTE : GOVERNO MUNICIPAL DE URUOCA - CEARÁ.

**CRONOGRAMA FÍSICO - FINANCEIRO**

ITEM	DESCRIÇÃO	30 DIAS		60 DIAS		90 DIAS		120 DIAS		150 DIAS		% DO TOTAL	TOTAIS
		FÍSICO %	FINANCEIRO	FÍSICO %	FINANCEIRO	FÍSICO %	FINANCEIRO	FÍSICO %	FINANCEIRO	FÍSICO %	FINANCEIRO		
1	PRESEVAÇÃO DAS FAIXAS DE DOMÍNIO DO SISTEMA VIÁRIO	20,00%	46.791,92	20,00%	46.791,92	20,00%	46.791,92	20,00%	46.791,92	20,00%	46.791,92	100,00%	233.959,60
	TOTAIS PARCIAIS	20,00%	46.791,92	20,00%	46.791,92	20,00%	46.791,92	20,00%	46.791,92	20,00%	46.791,92		233.959,60
	BDI 25,32%		11.847,71		11.847,71		11.847,71		11.847,71		11.847,71		59.238,57
	TOTAIS ACUMULADOS	20,00%	58.639,63	40,00%	117.279,26	60,00%	175.918,89	80,00%	234.558,52	100,00%	293.198,17	100,00%	293.198,17

Importa o presente orçamento a quantia de **RS 293.198,17 ( Duzentos e noventa e três mil, cento e noventa e oito reais e dezessete centavos).**

Reriutaba/Ce, 13 de junho de 2019.

*Raimundo R. S. P.*  
Raimundo Raimundo  
FCO. Valmir Soares Filho  
SOCIO ADMINISTRADOR  
Completa Serviços e C. Eirelis-ME.  
CNPJ: 17.411.277/0001-00

*Antonio Cícero S. Braga*  
ANTONIO CÍCERO S. BRAGA  
ENG.º AGRONOMO  
CREA N.º 7018 - D  
RNP N.º 0608046515

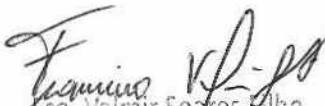


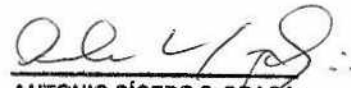


A Prefeitura Municipal de Uruoca/Ce.  
Comissão Permanente de licitações  
Ref.: Tomada de Preços N° 0030805.2019.

COMPOSIÇÃO DE PREÇOS UNITÁRIOS							
OBRA :							
ÍTEM	COMPOSIÇÃO/INSUMO	UN		P. UNIT.	P. TOTAL		
C4187	ROÇO MANUAL DE FAIXA FERROVIÁRIA					0,28	HA
	<b>MAO DE OBRA</b>						
I2543	SERVENTE	H	0,015	13,21	0,1982		
I7989	MESTRE DELINHA	H	0,002	25,68	0,0514		
I6815	ENCARREGADO DE TURMA/FEITOR	H	0,001	25,68	0,0257		
	<b>T O T A L MÃO DE OBRA</b>	<b>RS</b>	<b>0,275</b>				
	<b>Mão de Obra</b>		<b>Total L.S.</b>	<b>Mat./Serv.</b>	<b>Equipam.</b>	<b>BDI</b>	<b>Total Geral</b>
	0,28					-	0,28

Importa o presente orçamento a quantia de **R\$ 293.198,17 ( Duzentos e noventa e três mil, cento e noventa e oito reais e dezessete centavos).**  
Reriutaba/Ce, 13 de junho de 2019.

  
Fco. Valmir Soares Milho  
SOCIO ADMINISTRADOR  
Completa Serviços e C. Eirelis-IME.  
CNPJ: 17.411.277/0001-00

  
ANTONIO CÍCERO S. BRAGA  
ENGº AGRONOMO  
CREA Nº 7018 - D  
RNP Nº.0608046515

**A Prefeitura Municipal de Uruoca/Ce.**  
**Comissão Permanente de licitações**  
**Ref.: Tomada de Preços N° 0030805.2019.**

TABELA DE ENCARGOS SOCIAIS			
CODIGO	DESCRIÇÃO	HORISTA%	MENSALISTA
<b>GRUPO A</b>			
A1	INSS	0,00	0,00
A2	SESI	1,50	1,50
A3	SENAI	1,00	1,00
A4	INCRA	0,20	0,20
A5	SEBRAE	0,60	0,60
A6	salario Educação	2,50	2,50
A7	Seguro Contra Acidentes de Trabalho	3,00	3,00
A8	FGTS	8,00	8,00
A9	SECONCI	0,00	0,00
A	Total de Encargos Social Básicos	16,80	16,80
<b>GRUPO B</b>			
B1	Repouso Semanal Remunerado	17,85	0,00
B2	Feriados	3,71	0,00
B3	Auxilia - Enfermidade	0,92	0,71
B4	13 SALARIO	10,83	8,33
B5	LINCENÇA PARTENIDADE	0,07	0,06
B6	FALTAS JUSTIFICADAS	0,72	0,56
B7	DIAS DE CHUVA	1,55	0,00
B8	AUXILIO ACIDENTE DE TRABALHO	0,11	0,09
B9	FÉRIAS GOZADAS	9,18	7,07
B10	SALARIO MATERNIDADE	0,03	0,02
B	TOTAL DOS ENCARGOS TRABALHISTAS	44,97	16,84
<b>GRUPO C</b>			
C1	AVISO PRÉVIO INDENIZADO	5,60	4,31
C2	AVISO PRÉVIO TRABALHADO	0,13	0,10
C3	FÉRIAS INDENIZADAS	4,40	3,39
C4	DEPÓSITO RECISÃO SEM JUSTA CAUSA	4,81	3,70
C5	INDENIZAÇÃO ADICIONAL	0,47	0,36
C	TOTAL DOS ENCARGOS INDENIZATÓRIOS	15,41	11,86
<b>GRUPO D</b>			
D1	REINCIDENCIA DE GRUPO A SOBRE GRUPO B	7,55	2,83
D2	REINCIDENCIA DE GRUPO A SOBRE AVISO PREVIO TRABALHADO E REINCIDENCIA DO FGTS SOBRE AVISO PREVIO INDENIZADO	0,47	0,36
D	TOTAL DOS REINCIDENCIAS CUMULATIVAS	8,02	3,19
<b>TOTAL (A+B+C+D+E)</b>		<b>85,20</b>	<b>48,69</b>

*[Signature]*  
**Fco. Valmir Soares Filho**  
 SÓCIO ADMINISTRADOR  
 Completa Serviços e C. Eirelis-ME.  
 CNPJ: 17.411.277/0001-00

**Importa o presente orçamento a quantia de R\$ 293.198,17 ( Duzentos e noventa e três mil, cento e noventa e oito reais e dezessete centavos).**

Reriutaba/Ce, 13 de junho de 2019.

*[Signature]*  
**ANTONIO CÍCERO S. BRAGA**  
 ENGº AGRONOMO  
 CREA N° 7018 - D  
 RNP N° 0808048516

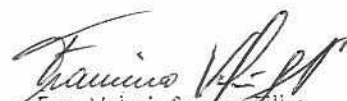


**A Prefeitura Municipal de Uruoca/Ce.**  
**Comissão Permanente de licitações**  
**Ref.: Tomada de Preços N° 0030805.2019.**

<b>COMPOSIÇÃO DE BDI</b>		
<b>GRUPO A Despesas Indiretas</b>		
AC	ADMINISTRAÇÃO CENTRAL	3,00%
DF	DESPESAS FINANCEIRAS	1,00%
R	RISCO	0,30%
<b>GRUPO B Benefício</b>		
G	GARANTIA/SEGUROS	0,32%
L	LUCRO	4,00%
<b>I Impostos</b>		
	PIS	0,65%
	COFINS	3,00%
	ISS	5,00%
	CPRB ( 2% sempre quando tiver desoneração INSS)	4,50%
		13,15%
<i>cálculo do B.D.I</i>		
$BDI = (I+AC+S+R+G)(I+DF)(I+L) - I$		
(I-I)		
<b>(B.D.I) =</b>		<b>25,32%</b>

**Importa o presente orçamento a quantia de R\$ 293.198,17 ( Duzentos e noventa e três mil, cento e noventa e oito reais e dezessete centavos).**

Reriutaba/Ce, 13 de junho de 2019.

  
Fco. Valmir Soares Filho  
SOCIO ADMINISTRADOR  
Completa Serviço e C. Eirelis-ME.  
CNPJ: 17.411.277/0001-00

  
ANTONIO CÍCERO S. BRAGA  
ENGº AGRONOMO  
CREA Nº 7018 - D  
RNP Nº 0608046515