



**A Prefeitura Municipal de Uruoca/Ce.
Comissão Permanente de licitações
Ref.: Tomada de Preços Nº 0010605.2020.**

Prezados Senhores,

Pelo presente submetemos à apreciação de V. S.^a a nossa proposta para a **SERVIÇOS NA PRESERVAÇÃO DAS FAIXAS DE DOMÍNIO DO SISTEMA RURAL EM DIVERSAS ESTRADAS DO MUNICÍPIO DE URUOCA/CE**, conforme planilha orçamentária abaixo, pelo o valor de **R\$ 303.669,53 (Trezentos e três mil, seiscentos e sessenta e nove reais e cinquenta e três centavos)**, e o prazo de execução dos serviços são 150 (Cento e cinquenta) dias, conforme planilha de cronograma físico e financeiro de preços anexa.

Caso nos seja adjudicado o objeto da presente licitação, nos comprometemos a assinar o contrato no prazo determinado no documento de convocação, indicando para esse fim o **Sr. FRANCISCO VALMIR SOARES FILHO**, Administrador Titular da empresa, portador do **RG Nº 20078442065-SSP/CE** e **CPF Nº 767.439.933-87**.

Informamos que a validade de nossa proposta é de 60 (Sessenta) dias corridos, a contar da data de abertura da licitação.

Finalizando, declaramos que estamos de pleno acordo com as condições estabelecidas no Edital e seus anexos.

Declaramos, de que nos preços oferecidos já estão incluídas todas as despesas de fornecimento dos materiais e mão de obra necessária, taxas, impostos, encargos sociais e trabalhistas, benefícios, transportes e seguros.

Declaramos, que para facilitar nossos trabalhos, visitamos os locais onde executaremos os serviços, e que tomamos conhecimento de todas as facilidades e dificuldades dos serviços ora licitados.


Finalizando, **DECLARAMOS**, que assumimos inteira responsabilidade pela execução dos serviços objeto deste Edital e que serão executados conforme exigência editalíssima e contratual, e que serão iniciados dentro do prazo de até 10 (dez) dias consecutivos, contados a partir da data de recebimento da Ordem de Serviço.

Atenciosamente,

Declaramos nossa inteira submissão a todos os preceitos legais em vigor, especialmente os da Lei Federal nº 8.666/93 e suas alterações e às cláusulas e condições do respectivo edital e seus anexos de que trata a presente proposta, que observamos integralmente.

Reriutaba/Ce, 17 de junho de 2020.


Francisco Valmir Soares Filho
Sócio Titular
CPF: 767.439.933-87


ANTONIO CÍCERO S. BRAGA
ENGº AGRONOMO
CREA Nº 7018 - D
RNP Nº 0668046515




A Prefeitura Municipal de Uruoca/Ce.
Comissão Permanente de licitações
Ref.: Tomada de Preços N° 0010605.2020.

RESUMO						
ITEM	SERVIÇOS	COMP (M)	LARG (M)	AREA (M2)	RS UNIT	TOTAL
1	ROÇO E BATIDÃO DE ESTRADAS					
SEDE						
	SEDE	176.376,00	2,00	352.752,00	0,29	102.298,08
	PARACUA	123.499,00	2,00	246.998,00	0,29	71.629,42
	CAMPANARIA	117.910,00	2,00	235.820,00	0,29	68.387,80
						61.354,23
TOTAL GERAL						303.669,53

IMPORTA O PRESENTE ORÇAMENTO A QUANTIA DE **R\$ 303.669,53 (TREZENTOS E TRÊS MIL, SEISCENTOS E SESENTA E NOVE REAIS E CINQUENTA E TRÊS CENTAVOS).**
RERIUTABA/CE, 17 DE JUNHO DE 2020.


Francisco Valmir Soares Filho
Sócio Titular
CPF: 767.439.933-87


ANTONIO CICERO S. BRAGA
ENGº AGRONOMO
CREA Nº 7018 - O
RNP Nº 0608046515



A Prefeitura Municipal de Uruoca/Ce.
Comissão Permanente de licitações
Ref.: Tomada de Preços Nº 0010605.2020.

PLANILHA DE PREÇOS

OBRA : SERVIÇOS DE ROÇO MANUAL E PRESERVAÇÃO DAS FAIXAS DE DOMINIO DO SISTEMA VIÁRIO RURAL DE URUOCA/CE.

CLIENTE : GOVERNO MUNICIPAL DE URUOCA/CE.

MUNICÍPIO: URUOCA - CEARÁ.

PRESEVAÇÃO DAS FAIXAS DE DOMINIO DOS SISTEMA VIÁRIO RURAL - LOCAL DIVERSOS, MUNICIPIO DE URUOCA - CE

ITEM	CODIGO	SERVIÇOS	COMP (M)	LARG (M)	AREA (M2)	RS UNIT	TOTAL
PRESEVAÇÃO DAS FAIXAS DE DOMINIO DOS SISTEMA VIÁRIO RURAL							
SEDE							
1.1	C4187	CE 362 - TATUS 02	728,00	2,00	1.456,00	0,29	422,24
1.2	C4187	CE 362 - TATUS 01	1.590,00	2,00	3.180,00	0,29	922,20
1.3	C4187	C3 362 - ACUDE TORROES 02	323,00	2,00	646,00	0,29	187,34
1.4	C4187	CE 362 - ACUDE TORROES 01	585,00	2,00	1.170,00	0,29	339,30
1.5	C4187	CE 362 - TORROES - EXTREMA SENADOR SÁ	3.500,00	2,00	7.000,00	0,29	2.030,00
1.6	C4187	URUOCA - JUREMA - GUARJARA	11.000,00	2,00	22.000,00	0,29	6.380,00
1.7	C4187	BAIXA GUARJARA	7.150,00	2,00	14.300,00	0,29	4.147,00
1.8	C4187	ESTRADA PESDRA DA ONÇA	1.340,00	2,00	2.680,00	0,29	777,20
1.9	C4187	JUREMA - PEDRA DA ONÇA	2.770,00	2,00	5.540,00	0,29	1.606,60
1.10	C4187	JUREMA - JAIME	1.660,00	2,00	3.320,00	0,29	962,80
1.11	C4187	LINHAS DE TREM, CERCA DE PEDRAS, FLORESTA, BAIXO URUOCA	12.700,00	2,00	25.400,00	0,29	7.366,00
1.12	C4187	BAIXO - FLORESTA - MORRINHOS	3.870,00	2,00	7.740,00	0,29	2.244,60
1.13	C4187	MORRINHOS - ENCANTADO - CERCA DE PEDRA	2.160,00	2,00	4.320,00	0,29	1.252,80
1.14	C4187	CERCA DE PEDRA - JARDIM	2.570,00	2,00	5.140,00	0,29	1.490,60
1.15	C4187	CANTO DAS PEDRAS - LAMARÃO - BAIXO	5.060,00	2,00	10.120,00	0,29	2.934,80
1.16	C4187	ARISCO - BAIXO	5.320,00	2,00	10.640,00	0,29	3.085,60
1.17	C4187	LINHA DE TREM - ARISCO	509,00	2,00	1.018,00	0,29	295,22
1.18	C4187	CERCA DE PEDRA - BARRAGEM - BAQUETA DA LINHA	1.849,00	2,00	3.698,00	0,29	1.072,42
1.19	C4187	BAQUETA DA LINHA - BOM PRINCIPIO	2.040,00	2,00	4.080,00	0,29	1.183,20
1.20	C4187	LINHA DE TREM - BOM PRINCIPIO - CERCA DE PEDRA	4.280,00	2,00	8.560,00	0,29	2.482,40
1.21	C4187	CE 362 - CONSERVA	6.082,00	2,00	12.164,00	0,29	3.527,56
1.22	C4187	LINHA DO TREM - ESTRADA ASSENTAMENTO	2.686,00	2,00	5.372,00	0,29	1.557,88
1.23	C4187	ESTRADA ASSENTAMENTO -- DESVIO	273,00	2,00	546,00	0,29	158,34
1.24	C4187	CONSERVA - PEDRA PRETA	2.299,00	2,00	4.598,00	0,29	1.333,42
1.25	C4187	CE 362 - CALDEIRÃO - PEDRA PRETA	3.239,00	2,00	6.478,00	0,29	1.878,62
1.26	C4187	FARINHA SECA - CALDEIRÃO	2.994,00	2,00	5.988,00	0,29	1.736,52
1.27	C4187	PEDRA PRETA - FARINHA SECA - CALDEIRÃO	1.902,00	2,00	3.804,00	0,29	1.103,16



1.28	C4187	PEDRA PRETA - CALDEIRÃO	1.051,00	2,00	2.102,00	0,29	609,58
1.29	C4187	CE 362 - COTOVELO - FARINHA SECA	3.873,00	2,00	7.746,00	0,29	2.246,34
1.30	C4187	FARINHA SECA - LINHA DE TREM	3.754,00	2,00	7.508,00	0,29	2.177,32
1.31	C4187	FARINHA SECA - LINHA DE TREM - DESVIO	160,00	2,00	320,00	0,29	92,80
1.32	C4187	FARINHA SECA - COTOVELO	2.313,00	2,00	4.626,00	0,29	1.341,54
1.33	C4187	COTOVELO - DANTA	1.440,00	2,00	2.880,00	0,29	835,20
1.34	C4187	URUOCA - BOA ESPERANÇA - MEL - BARRA DO MEL	6.148,00	2,00	12.296,00	0,29	3.565,84
1.35	C4187	MEL - BARRA DO MEL - PANEDO - BRISA DA SERRA	5.748,00	2,00	11.496,00	0,29	3.333,84
1.36	C4187	BRISA DA SERRA - SÃO FRANCISCO	4.050,00	2,00	8.100,00	0,29	2.349,00
1.37	C4187	CONTORNO DO AÇUDE - BOA ESPERANÇA	557,00	2,00	1.114,00	0,29	323,06
1.38	C4187	URUOCA - BOA ESPERANÇA - MEL BARRA DO MEL	854,00	2,00	1.708,00	0,29	495,32
1.39	C4187	BULANDEIRA - MEL	1.499,00	2,00	2.998,00	0,29	869,42
1.40	C4187	URUOCA - BOM SUCESSO	8.716,00	2,00	17.432,00	0,29	5.055,28
1.41	C4187	QUEIMADAS - BULANDEIRA	1.627,00	2,00	3.254,00	0,29	943,66
1.42	C4187	SÃO JOAQUIM - LARGINHA	2.646,00	2,00	5.292,00	0,29	1.534,68
1.43	C4187	URUOCA - QUEIMADAS - SÃO JOQUIM - FLORES	8.228,00	2,00	16.456,00	0,29	4.772,24
1.44	C4187	ESXTREMA MORAUJO - FLORES	1.567,00	2,00	3.134,00	0,29	908,86
1.45	C4187	FLORES - BOM SUCESSO	4.810,00	2,00	9.620,00	0,29	2.789,80
1.46	C4187	TERRA NOVA - FLORES	3.535,00	2,00	7.070,00	0,29	2.050,30
1.47	C4187	BAIXA VERDE - BOM SUCESSO	4.706,00	2,00	9.412,00	0,29	2.729,48
1.48	C4187	ALMAS SÃO JOAQUIM	1.493,00	2,00	2.986,00	0,29	865,94
1.49	C4187	CE 362 - ALMAS	4.455,00	2,00	8.910,00	0,29	2.583,90
1.50	C4187	ALMAS - KELSON	258,00	2,00	516,00	0,29	149,64
1.51	C4187	CE 362 - SÃO DOMINGOS - ALMAS	4.459,00	2,00	8.918,00	0,29	2.586,22
1.52	C4187	CE 362 - SANTA QUITERIA	633,00	2,00	1.266,00	0,29	367,14
1.53	C4187	CE 362 - CONCEIÇÃO	2.364,00	2,00	4.728,00	0,29	1.371,12
1.54	C4187	CONCEIÇÃO - MACARIO	1.195,00	2,00	2.390,00	0,29	693,10
1.55	C4187	MACARIO - CE MANOEL FERNANDES	2.502,00	2,00	5.004,00	0,29	1.451,16
1.56	C4187	CE 362 - CONCEIÇÃO	530,00	2,00	1.060,00	0,29	307,40
1.57	C4187	CONCEIÇÃO - AÇUDE	726,00	2,00	1.452,00	0,29	421,08
SUB - TOTAL							102.298,08
PARACUA							
1.1	C4187	CE 362 - LIBERDADE - PARACUA	16.742,00	2,00	33.484,00	0,29	9.710,36
1.2.	C4187	LIBERDADE - SACO - MARTINOPOLES	2.002,00	2,00	4.004,00	0,29	1.161,16
1.3	C4187	LIBERDADE - EXTREMA MARTINOPOLE	2.393,00	2,00	4.786,00	0,29	1.387,94
1.4	C4187	PARACUA - GRANJA	9.489,00	2,00	18.978,00	0,29	5.503,62
1.5	C4187	PARACUA - EXTRAMA MARTINOPOLES	5.892,00	2,00	11.784,00	0,29	3.417,36
1.6	C4187	PARACUA - CEMITERIO - ESTRADA GRANJA	1.495,00	2,00	2.990,00	0,29	867,10
1.7	C4187	PARACUA - BATATÃO DE BAIXO	4.781,00	2,00	9.562,00	0,29	2.772,98
1.8	C4187	PARACUA - TATATÃO DE BAIXO 02	2.209,00	2,00	4.418,00	0,29	1.281,22
1.9	C4187	BATATÃO RIO COREAU - 02	809,00	2,00	1.618,00	0,29	469,22
1.10	C4187	BATATÃO RIO COREAU - 01	782,00	2,00	1.564,00	0,29	453,56
1.11	C4187	BATATÃO DE CIMA - BATATÃO DE BAIXO	2.276,00	2,00	4.552,00	0,29	1.320,08
1.12	C4187	CANTO DAS PEDRAS - PARACUA	6.539,00	2,00	13.078,00	0,29	3.792,62
1.13	C4187	PARACUA - CANTO DAS PEDRAS	3.290,00	2,00	6.580,00	0,29	1.908,20





		02							
1.14	C4187	CENTRO DAS PEDRAS - RAMAL	422,00	2,00	844,00	0,29	244,76		
1.15	C4187	BALIZA - CANTO DAS PEDRAS	3.698,00	2,00	7.396,00	0,29	2.144,84		
1.16	C4187	RIO ITACOLOMI - TERRA DURA	2.025,00	2,00	4.050,00	0,29	1.174,50		
1.17	C4187	TABULEIRO - CORGUINHO - BALIZA	5.942,00	2,00	11.884,00	0,29	3.446,36		
1.18	C4187	CE 364 - BOA VISTA - BALIZA - PARACUA	14.041,00	2,00	28.082,00	0,29	8.143,78		
1.19	C4187	CURRAL VELHO - LIBERDADE	5.259,00	2,00	10.518,00	0,29	3.050,22		
1.20	C4187	CURRAL VELHO - LIBERDADE 2	1.081,00	2,00	2.162,00	0,29	626,98		
1.21	C4187	SACO - CURRAL VELHO	6.215,00	2,00	12.430,00	0,29	3.604,70		
1.22	C4187	CANTINHO - ANTONIO SOBRINHO	2.816,00	2,00	5.632,00	0,29	1.633,28		
1.23	C4187	VARZA DA CRUZ CANTINHO TOCA VARZEA	8.678,00	2,00	17.356,00	0,29	5.033,24		
1.24	C4187	TANQUE SECO - CANTINHO	3.697,00	2,00	7.394,00	0,29	2.144,26		
1.25	C4187	TABULEIRO - VARZEA DA CRUZ	1.706,00	2,00	3.412,00	0,29	989,48		
1.26	C4187	CANTINHO - TOCA	896,00	2,00	1.792,00	0,29	519,68		
1.27	C4187	TOCA - CEMITERIO CASINHAS	2.773,00	2,00	5.546,00	0,29	1.608,34		
1.28	C4187	CASINHAS - ZE MARIO	880,00	2,00	1.760,00	0,29	510,40		
1.29	C4187	CASINHAS - MANOEL PAULO	432,00	2,00	864,00	0,29	250,56		
1.30	C4187	BRACUATIARA - PAULISTA	3.180,00	2,00	6.360,00	0,29	1.844,40		
1.31	C4187	BRACUATIARA - CEMITERIO	1.059,00	2,00	2.118,00	0,29	614,22		
SUB - TOTAL								71.629,42	
CAMPANARIO									
1.1	C4187	CAMPANARIO -SACO - ESTRITO - LBIBERDADE	13.831,00	2,00	27.662,00	0,29	8.021,98		
1.2	C4187	CAMPANARIO - JURUMENHA - CAMPANARIO	7.985,00	2,00	15.970,00	0,29	4.631,30		
1.3	C4187	JURUMENHA - BANDEIRA DO OLIVEIRA - ROD. MANOEL FERNANDES	5.204,00	2,00	10.408,00	0,29	3.018,32		
1.4	C4187	JURUMENHA - TUCUNS ROD. MANOEL FERNANDES	3.136,00	2,00	6.272,00	0,29	1.818,88		
1.5	C4187	MALHADA GRANDE - CE 364	3.162,00	2,00	6.324,00	0,29	1.833,96		
1.6	C4187	CE 364 - QUEIMADAS	1.080,00	2,00	2.160,00	0,29	626,40		
1.7	C4187	CAMPANARIO -EXTREMA	2.990,00	2,00	5.980,00	0,29	1.734,20		
1.8	C4187	CAMPANARIO EXTREMA - 02	1.682,00	2,00	3.364,00	0,29	975,56		
1.9	C4187	RIO COREAU - BINGO	11.916,00	2,00	23.832,00	0,29	6.911,28		
1.10	C4187	CE 364 - CHICO TACA - OITICICA	3.022,00	2,00	6.044,00	0,29	1.752,76		
1.11	C4187	BOA BISTA - BINGO	9.349,00	2,00	18.698,00	0,29	5.422,42		
1.12	C4187	CAVIANA - BANDEIRA - VARZEA	6.500,00	2,00	13.000,00	0,29	3.770,00		
1.13	C4187	BANDEIRA - CASINHAS	2.876,00	2,00	5.752,00	0,29	1.668,08		
1.14	C4187	CE 364 - SUMUNGA - CE 364	7.260,00	2,00	14.520,00	0,29	4.210,80		
1.15	C4187	CHICO CLEMENTE -JUCA	1.878,00	2,00	3.756,00	0,29	1.089,24		
1.16	C4187	JUCA - CAVIANA	863,00	2,00	1.726,00	0,29	500,54		
1.17	C4187	NE CONRADO - VARZEA	532,00	2,00	1.064,00	0,29	308,56		
1.18	C4187	DEDE CRISANTO - CAJUEIRO	3.032,00	2,00	6.064,00	0,29	1.758,56		
1.19	C4187	DEDE DE CRISANTO - NEGO RAMOS	1.530,00	2,00	3.060,00	0,29	887,40		
1.20	C4187	SEU TUNICO - SANHARÃO	1.527,00	2,00	3.054,00	0,29	885,66		
1.21	C4187	CE 364 SIDINEI - RIO ITACOLOMI	1.075,00	2,00	2.150,00	0,29	623,50		
1.22	C4187	COCO - BANDEIRA - LIBERDADE	7.776,00	2,00	15.552,00	0,29	4.510,08		
1.23	C4187	PAU BRANCO - ASSIS DO ZE RAIMUNDO	2.736,00	2,00	5.472,00	0,29	1.586,88		
1.24	C4187	PAU BRANCO - BANDEIRA DOS OLIVEIRAS	4.169,00	2,00	8.338,00	0,29	2.418,02		
1.25	C4187	COCO - BANDEIRA DOS OLIVEIRAS -PAU BRANCO	5.599,00	2,00	11.198,00	0,29	3.247,42		



1.26	C4187	CE 362 - COTOVELO - COCO	3.950,00	2,00	7.900,00	0,29	2.291,00	
1.27	C4187	ASSIS - MARCOS VIANA	1.644,00	2,00	3.288,00	0,29	953,52	
1.28	C4187	BANDEIRA -RAMAL 01	976,00	2,00	1.952,00	0,29	566,08	
1.29	C4187	BANDEIRA RAMAL 02	630,00	2,00	1.260,00	0,29	365,40	
SUB - TOTAL								68.387,80
VALOR TOTAL DA OBRA SEM BDI								242.315,30
VALOR DO BDI						25,32%	61.354,23	
VALOR TOTAL DA OBRA COM BDI								303.669,53

IMPORTA O PRESENTE ORÇAMENTO A QUANTIA DE **R\$ 303.669,53 (TREZENTOS E TRÊS MIL, SEISCENTOS E SESENTA E NOVE REAIS E CINQUENTA E TRÊS CENTAVOS).**
RERIUTABA/CE, 17 DE JUNHO DE 2020.


Francisco Valmir Soares Filho
Sócio Titular
CPF: 767.439.933-87


ANTONIO CÍCERO S. BRAGA
ENGº AGRONOMO
CREA Nº 7018 - D
RNP Nº 0608046515

A Prefeitura Municipal de Uruoca/Ce.
Comissão Permanente de licitações
Ref.: Tomada de Preços N° 0010605.2020.


OBRA : SERVIÇOS DE ROÇO MANUAL E PRESERVAÇÃO DAS FAIXAS DE DOMÍNIO DO SISTEMA VIÁRIO RURAL DE URUOCA/CE.
MUNICÍPIO: URUOCA - CEARÁ.

CRONOGRAMA FÍSICO - FINANCEIRO


PREFEVAÇÃO DAS FAIXAS DE DOMÍNIO DOS SISTEMA VIÁRIO RURAL - LOCAL DIVERSOS, MUNICÍPIO DE URUOCA - CE

ITEM	DESCRIÇÃO	30 DIAS		60 DIAS		90 DIAS		120 DIAS		150 DIAS		TOTALS
		FÍSICO %	FINANCEIRO	FÍSICO %	FINANCEIRO	FÍSICO %	FINANCEIRO	FÍSICO %	FINANCEIRO	FÍSICO %	FINANCEIRO	
1	PREFEVAÇÃO DAS FAIXAS DE DOMÍNIO DOS SISTEMA VIÁRIO RURAL	20,00%	48.463,06	20,00%	48.463,06	20,00%	48.463,06	20,00%	48.463,06	20,00%	48.463,06	242.315,30
	TOTALS PARCIAIS	20,00%	48.463,06	20,00%	48.463,06	20,00%	48.463,06	20,00%	48.463,06	20,00%	48.463,06	242.315,30
	BDI 25,32%		12.270,85		12.270,85		12.270,85		12.270,85		12.270,85	61.354,23
	TOTALS ACUMULADOS	20,00%	60.733,91	40,00%	121.467,82	60,00%	182.201,73	80,00%	242.935,64	100,00%	303.669,55	303.669,53

IMPORTA O PRESENTE ORÇAMENTO A QUANTIA DE R\$ 303.669,53(TREZENTOS E TRÊS MIL, SEISCENTOS E SESENTA E NOVE REAIS E CINQUENTA E TRÊS CENTAVOS).
RERIUTABA/CE, 17 DE JUNHO DE 2020.


Francisco Valmir Soares Filho
Sócio Titular

CPF: 767.439.933-87


ANTONIO CICERO S. BRÁGA
ENGº AGRÔNOMO
CREA Nº 7018 - D
RNP Nº 06080466515





A Prefeitura Municipal de Uruoca/Ce.
Comissão Permanente de licitações
Ref.: Tomada de Preços Nº 0010605.2020.

COMPOSIÇÃO DE PREÇOS UNITÁRIOS							
OBRA : SERVIÇOS DE ROÇO MANUAL E PRESERVAÇÃO DAS FAIXAS DE DOMINIO DO SISTEMA VIÁRIO RURAL DE URUOCA/CE.							
PRESEVAÇÃO DAS FAIXAS DE DOMINIO DOS SISTEMA VIÁRIO RURAL - LOCAL DIVERSOS, MUNICIPIO DE URUOCA - CE							
Ítem	Composição/Insumo	UN	quantid.	P.unitário	P.total		
C4187	ROÇO MANUAL DE FAIXA FERROVIÁRIA						M2
	MAO DE OBRA						
	SERVENTE	H	0,022	13,21	0,2906		
	T O T A L MÃO DE OBRA	RS	0,291				
	Mão de Obra		Total L.S.	Mat./Serv.	Equipam.	BDI	Total Geral
	0,29		-			-	0,29

IMPORTA O PRESENTE ORÇAMENTO A QUANTIA DE **R\$ 303.669,53(TREZENTOS E TRÊS MIL, SEISCENTOS E SESSENTA E NOVE REAIS E CINQUENTA E TRÊS CENTAVOS)**.
RERIUTABA/CE, 17 DE JUNHO DE 2020.


Francisco Valmir Soares Filho
Sócio Titular
CPF: 767.439.933-87


ANTONIO CÍCERO S. BRAGA
ENGº AGRONOMO
CREA Nº 7018 - D
RNP Nº 0608046515




A Prefeitura Municipal de Uruoca/Ce.
Comissão Permanente de licitações
Ref.: Tomada de Preços Nº 0010605.2020.

COMPOSIÇÃO DE BDI		
GRUPO A	Despesas Indiretas	
AC	ADMINISTRAÇÃO CENTRAL	3,00%
DF	DESPESAS FINANCEIRAS	1,00%
R	RISCO	0,30%
GRUPO B	Benefício	
G	GARANTIA/SEGUROS	0,32%
L	LUCRO	4,00%
I	Impostos	
	PIS	0,65%
	COFINS	3,00%
	ISS	5,00%
	CPRB (2% sempre quando tiver desoneração INSS)	4,50%
		13,15%
cálculo d o B.D.I		
	$BDI = (1+AC+S+R+G)(1+DF)(1+L) - 1$	
	$(1+L)$	
	Bonificação Sobre Despesas indiretas (B.D.I) =	25,32%

RERIUTABA/CE, 17 DE JUNHO DE 2020.


Francisco Valmir Soares Filho
Sócio Titular
CPF: 767.439.933-87


ANTÔNIO CICERO S. BRAGA
ENGº AGRÔNOMO
CREA Nº 7018-D
RNP Nº 0608046515



A Prefeitura Municipal de Uruoca/Ce.
Comissão Permanente de licitações
Ref.: Tomada de Preços N° 0010605.2020.

TABELA DE ENCARGOS SOCIAIS			
CODIGO	DESCRIÇÃO	HORISTA%	MENSALISTA
GRUPO A			
A1	INSS	0,00	0,00
A2	SESI	1,50	1,50
A3	SENAI	1,00	1,00
A4	INCRA	0,20	0,20
A5	SEBRAE	0,60	0,60
A6	salario Educação	2,50	2,50
A7	Seguro Contra Acidentes de Trabalho	3,00	3,00
A8	FGTS	8,00	8,00
A9	SECONCI	1,00	0,00
A	Total de Encargos Social Básicos	17,80	16,80
GRUPO B			
B1	Repouso Semanal Remuneracao	17,78	0,00
B2	Feridos	3,41	0,00
B3	Auxilia - Enfermidade	0,89	0,71
B4	13 SALARIO	10,71	8,33
B5	LINCENÇA PARTENIDADE	0,08	0,06
B6	FALTAS JUSTIFICADAS	0,71	0,56
B7	DIAS DE CHUVA	1,41	0,00
B8	AUXILIO ACIDENTE DE TRABALHO	0,12	0,09
B9	FÉRIAS GOZADAS	7,89	7,07
B10	SALARIO MATERNIDADE	0,03	0,02
B	TOTAL DOS ENCARGOS TRABALHISTAS	43,03	16,84
GRUPO C			
C1	AVISO PRÉVIO INDENIZADO	5,06	4,31
C2	AVISO PRÉVIO TRABALHADO	0,12	0,10
C3	FÉRIAS INDENIZADAS	5,68	3,39
C4	DEPÓSITO RECISÃO SEM JUSTA CAUSA	4,99	3,70
C5	INDENIZAÇÃO ADICIONAL	0,43	0,36
C	TOTAL DOS ENCARGOS INDENIZATÓRIOS	16,28	11,86
GRUPO D			
D1	REINCIDENCIA DE GRUPO A SOBRE GRUPO B	7,66	2,83
D2	REINCIDENCIA DE GRUPO A SOBRE AVISO PREVIO TRABALHADO E REINCIDENCIA DO FGTS SOBRE AVISO PREVIO INDENIZADO	0,43	0,36
D	TOTAL DOS REINCIDENCIAS CUMULATIVAS	8,09	3,19
TOTAL (A+B+C+D+E)		85,20	48,69

RERIUTABA/CE, 17 DE JUNHO DE 2020.

cr
se